VTT N°05 - Causse de Nissac

Des falaises de Roquefort au Rougier



Plateau du Causse de Nissac, Corniche du Versolet (Virginie Govignon)

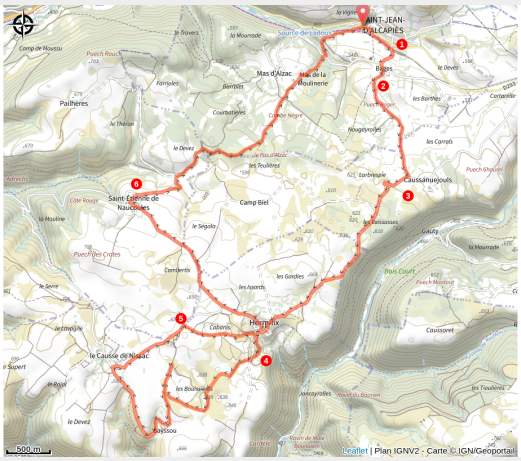

De pastos en buissières y entre pequeñas aldeas, explore los Avant-Causses, un paisaje modelado por la tradición agropastoral, con magníficas vistas sobre los valles del Sorgues y del Verzolet.

Salvo algunos tramos pedregosos que requieren cierta atención, este recorrido con poco desnivel no presenta dificultades en los Avant-Causses. Una buena oportunidad para respirar aire puro y disfrutar de panorámicas de 360° sobre el territorio de Saint-Affrique, las estribaciones del Larzac y los valles cercanos. En Hermilix, no se pierda el dolmen y la lavogne, un abrevadero para ovejas en forma de estanque empedrado.

Información útil

Práctica : VTT

Duración : 1 h 15

Distancia : 18.7 km

Desnivel positivo : 352 m

Dificultad : Medio

Tipo : Boucle

Temática : Agropastoralisme, Histoire et patrimoine, Point de vue, Savoir-faire

Itinerario

Salida : Sala de fiestas, Saint-Jean-d'Alcapiès
Llegada : Sala de fiestas, Saint-Jean-d'Alcapiès
Puntos de interés : VTT Parc
Cities : 1. Saint-Jean-d'Alcapiès
2. Saint-Jean-et-Saint-Paul
3. Versols-et-Lapeyre
4. Saint-Affrique

Perfil altimétrico

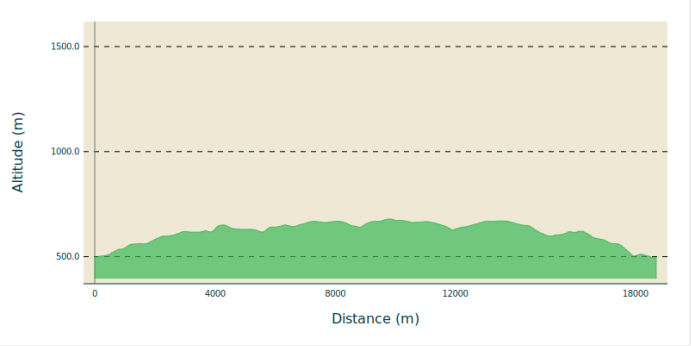

Altitud mín 495 m Altitud máx 679 m

1. Desde la sala de fiestas, tome la carretera y después la primera a la derecha en dirección al Domaine d'Alcapiès. Siga la vía verde a la izquierda y después suba por la carretera en dirección a Bages.
2. En el siguiente cruce, tome la pista a su izquierda en dirección a Caussanuéjouls.
3. Deje la granja a su izquierda y atraviese la meseta hasta llegar a la aldea de Hermilix.
4. A la salida de la aldea, siga en dirección a Sayssou por el sendero de una sola pista a su izquierda y después por una pista con vistas despejadas. Una vez pasadas las casas, tome la carretera hasta el Causse de Nissac y después gire a la derecha para volver a Hermilix.
5. Adéntrese en la magnífica buissière a su derecha y sígala hasta la lavogne. A la salida, continúe por el camino de la izquierda en dirección a Saint-Étienne-de-Naucoules.
6. Atraviese el pueblo y después tome el sendero a su derecha para regresar a Saint-Jean-d'Alcapiès.

En su camino...

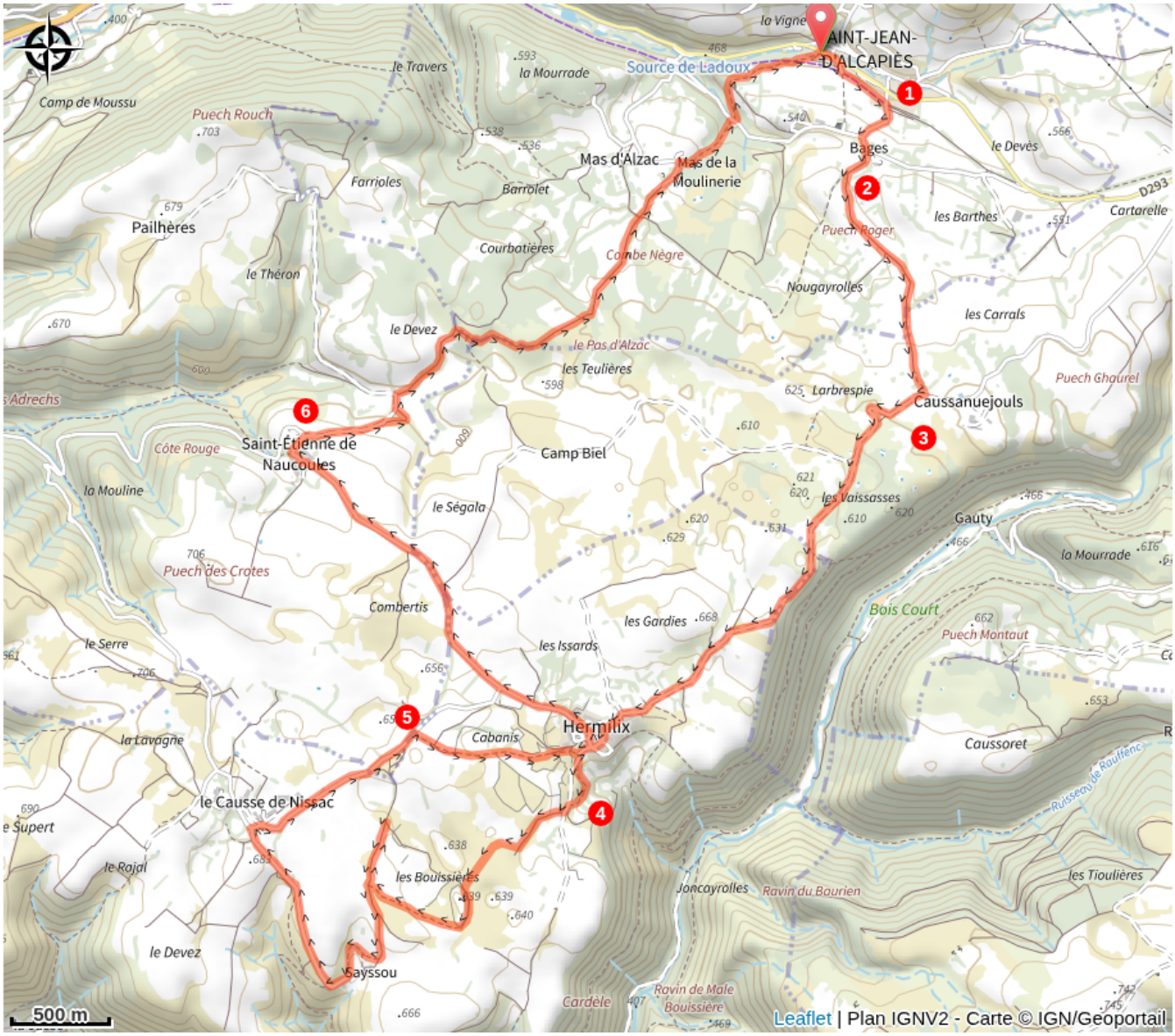

AINT-JEAN-D'ALCAPIÈS
Source de Ladoux
la Vigne
le Travers
la Mourrade
Camp de Moussu
Puech Rouch
Mas d'Alzac
Mas de la Moulinerie
Bages
le Devès
Farrioles
Barrolet
Pailhères
Courbatières
Combe Nègre
Puech Roger
les Barthes
Cartarelle
le Théron
Nougayrolles
les Carrals
le Devez
le Pas d'Alzac
les Teulières
Larbrespie
Caussanuejouls
Puech Ghaurel
Saint-Étienne de Naucoules
Côte Rouge
Camp Biel
la Mouline
le Ségala
les Vaissasses
Gauty
la Mourrade
Puech des Crotes
Combertis
les Gardies
Bois Court
Puech Montaut
le Serre
les Issards
Hermilix
Cabanis
Caussoret
la Lavagne
le Causse de Nissac
Ruisseau de Rouffenc
le Rajal
les Bouissières
Joncayrolles
Ravin du Baurien
les Tioulières
le Devez
Sayssou
Cardèle
Ravin de Male Bouissière
500 m
Leaflet | Plan IGNV2 - Carte © IGN/Geoportail

Información útil

Gear

Lleve consigo una reserva de agua y ropa adecuada.

How to come ?

Transportes

Toda la información está disponible en el sitio web de la oficina de turismo.

Acceso por carretera

Desde Saint-Affrique, tome la D999 en dirección a Millau. Después de 6 km, gire a la derecha por la D293, en dirección a Saint-Jean-d'Alcapiès.

Parking recomendado

Sala de fiestas, Saint-Jean-d'Alcapiès

Puntos de información

OT Pays du Roquefort (St-Affrique)
Boulevard Aristide Briand, 12400 Saint-Affrique

contact@roquefort-tourisme.fr
Tel : 0565585600
http://www.roquefort-tourisme.fr/



Origen

Sites VTT FFC