La vuelta a la Loubière

Des falaises de Roquefort au Rougier



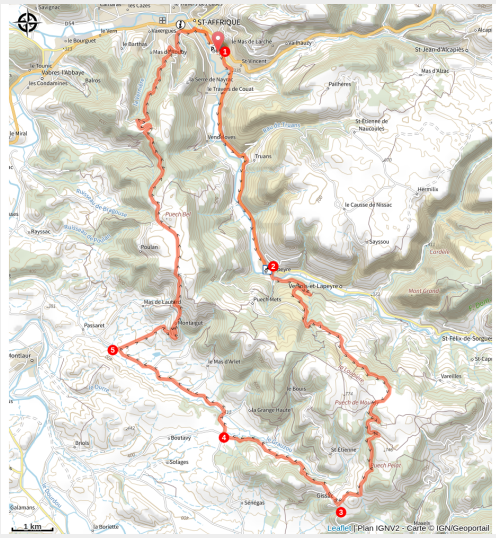

Château de Montaigut (Eric Teissèdre)

Un recorrido corto, pero tan intenso como la belleza de los paisajes que atraviesa. Explore el valle del Sorgues y el Rougier de Camarès rodeando el majestuoso altiplano de La Loubière.

Esta ruta le ofrece un fabuloso cambio de paisaje: por un lado, el amplio valle del Sorgues; por otro, las tierras de color rojo vino del Rougier, separadas por la imponente muralla de La Loubière. Disfrute al máximo de las vistas, pero reserve algo de energía para las piernas: la subida al castillo de Montaigut, bastante pronunciada, es un tramo exigente que le espera al final del recorrido.

Información útil

Práctica : Bici

Duración : 2 h 30

Distancia : 40.4 km

Desnivel positivo : 844 m

Dificultad : Medio

Tipo : Boucle

Temática : Agropastoralisme, Histoire et patrimoine, Point de vue

Accesibilidad : VTTAE

Itinerario

Salida : Estación de bicicleta de montaña, Rue du 12 Étoiles, Saint-Affrique
Llegada : Estación de bicicleta de montaña, Rue du 12 Étoiles, Saint-Affrique
Cities : 1. Saint-Affrique
2. Versols-et-Lapeyre
3. Gissac
4. Vabres-l'Abbaye

Perfil altimétrico

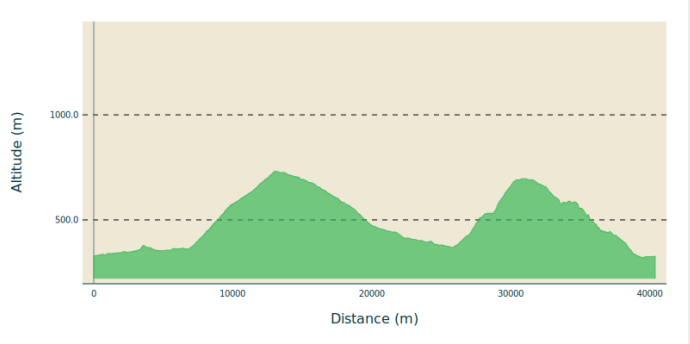

Altitud mín 320 m Altitud máx 732 m

1. Desde la estación de servicio de bicicleta de montaña, siga la RD7 en dirección al valle del Sorgues y, después, continúe junto al curso del río hasta Lapeyre.
2. Gire a la derecha en dirección a Gissac y afronte 5 km de subida constante (6 %).
3. Una vez en Gissac, gire a la derecha en dirección a Montlaur. Atraviese el pueblo y continúe el descenso por la carretera principal.
4. En el cruce, tome la RD101 en dirección a Montlaur.
5. Gire a la derecha hacia el castillo de Montaigut y afronte su temible subida (8,5 %) antes de volver a descender hacia Saint-Affrique.

En su camino...

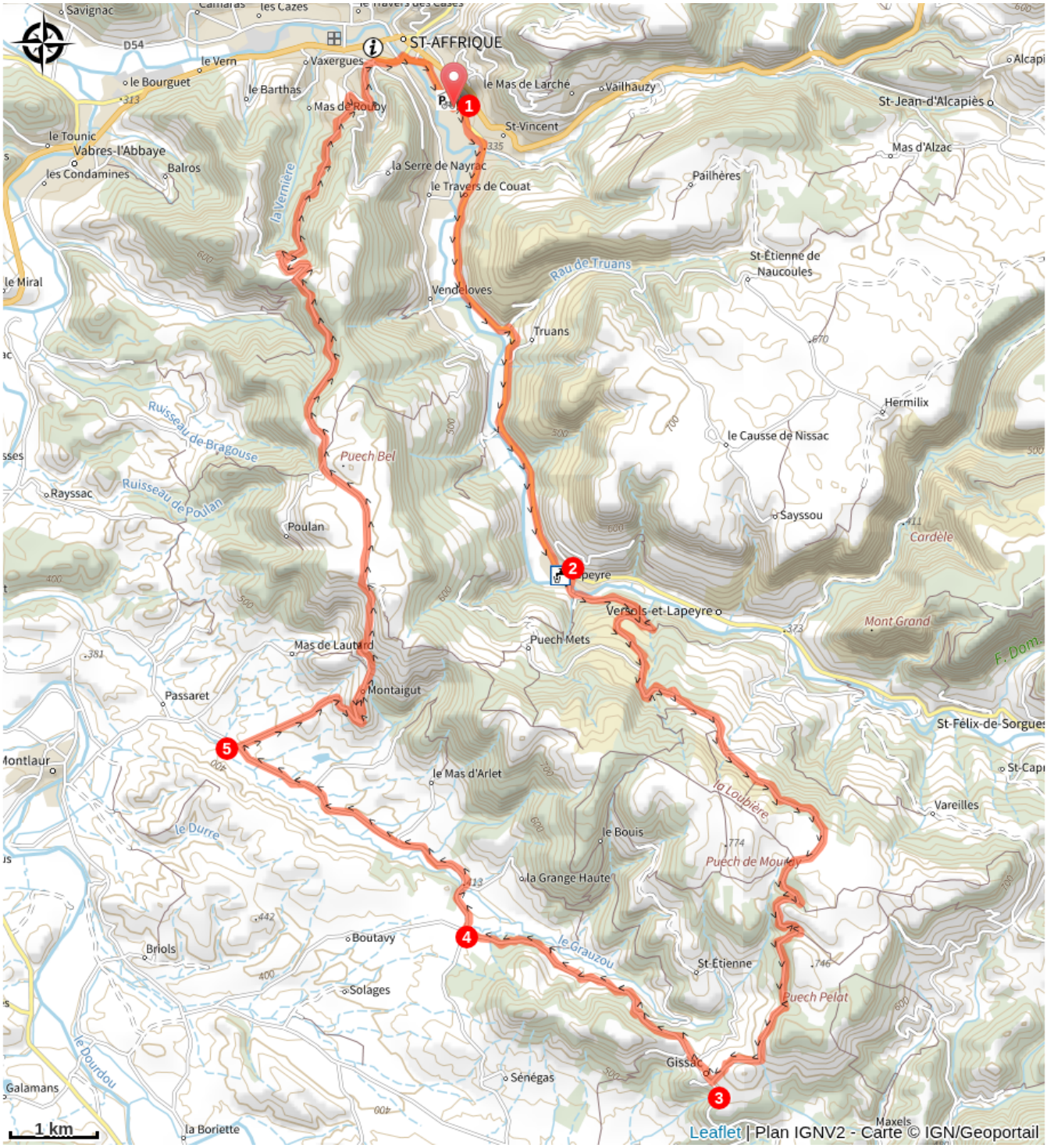
ST-AFFRIQUE
le Mas de Larché
Vailhauzy
St-Jean-d'Alcapiès
Mas d'Alzac
St-Vincent
la Serre de Nayrac
le Travers de Couat
Pailhères
la Vernière
Rau de Truans
St-Étienne de Naucoules
Vendeloves
Truans
Hermilix
le Causse de Nissac
Ruisseau de Bragouse
Puech Bel
Ruisseau de Poulan
Rayssac
Poulan
Sayssou
Cardèle
Versols-et-Lapeyre
Mont Grand
Puech Mets
Mas de Lautard
Montaigut
Passaret
St-Félix-de-Sorgues
le Mas d'Arlet
la Loubière
Vareilles
le Durre
le Bouis
Puech de Mouly
la Grange Haute
Boutavy
le Grauzou
St-Étienne
Puech Pelat
Briols
Solages
Gissac
Sénégas
le Dourdou
Galamans
la Boriette
Maxels
1 km
Leaflet | Plan IGNV2 - Carte © IGN/Geoportail

Información útil

Gear

Lleve consigo una reserva de agua y ropa adecuada.

How to come ?

Transportes

Toda la información está disponible en el sitio web de la oficina de turismo.

Acceso por carretera

Saint-Affrique, a 31 km al suroeste de Millau por las carreteras D992 y D999.

Parking recomendado

Estación de bicicleta de montaña, rue du 12 Étoiles, Saint-Affrique

Accesibilidad

VTTAE

Puntos de información

OT Pays du Roquefort (St-Affrique)
Boulevard Aristide Briand, 12400 Saint-Affrique

contact@roquefort-tourisme.fr
Tel : 0565585600
http://www.roquefort-tourisme.fr/



Origen