VTT N°60 - Viaducto y meseta del Larzac

Des Gorges du Tarn au Causse du Larzac



Le viaduc en toile de fond (EAlinat)

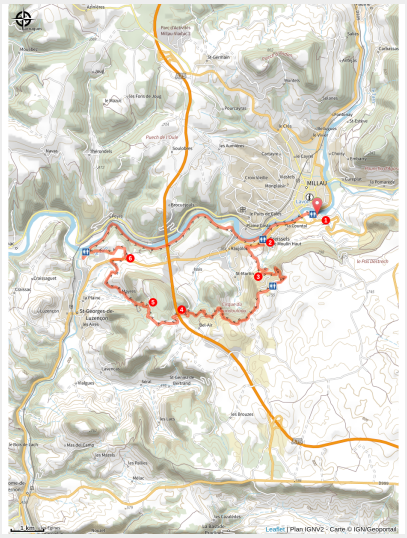

Aunque es uno de los más exigentes del sector, este circuito merece la pena por las vistas que ofrece y por sus senderos, tan técnicos como espectaculares. A caballo entre la técnica y la naturaleza, «Viaduc et Causse du Larzac» hará las delicias de los más exigentes.

Información útil

Práctica : VTT

Duración : 3 h 30

Distancia : 28.7 km

Desnivel positivo : 775 m

Dificultad : Muy dificìl

Tipo : Boucle

Temática : Eau, Géologie, Point de vue, Savoir-faire, Top 20 à Vélo

Accesibilidad : VTTAE

Itinerario

Salida : La Maladrerie, Millau
Puntos de interés : VTT Parc
Cities : 1. Millau
2. Creissels
3. Saint-Georges-de-Luzençon

Perfil altimétrico

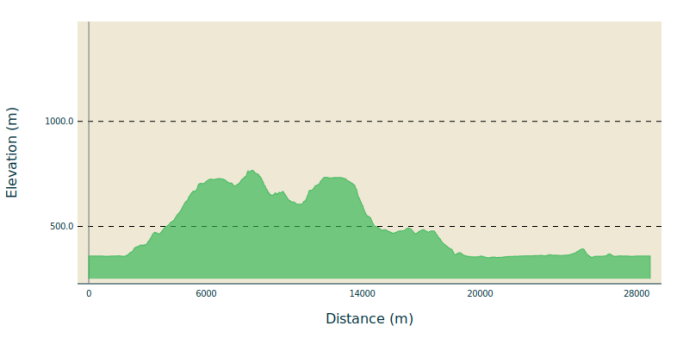

Altitud mín 351 m Altitud máx 767 m

1. Salir por los campos deportivos de La Maladrerie y seguir la orilla del Tarn hasta Creissels. Tras una callejuela en cuesta, pasar por debajo del pórtico hasta llegar a la bonita placita. Seguir por el camino para subir hasta la carretera principal.
2. Tomar la callejuela que hay frente a la oficina de correos, subir y tomar el sendero de la derecha antes del túnel para salir a la carretera de Brunas. Sigue subiendo por esta carretera por la izquierda; pasa por delante de la zona de aterrizaje.
3. En la recta que hay tras la primera curva cerrada a la derecha, toma el sendero del Cartero que sube a la izquierda. Al llegar al Causse du Larzac, sigue por el sendero de la derecha hacia la zona de vuelo libre. Toma la carretera durante 100 m y, a continuación, el camino que hay enfrente. Sigue la cornisa y, a continuación, un sendero a la derecha que desciende hacia un pequeño collado. El sendero te lleva hasta un manantial y luego desciende por el bosque.
4. Al llegar al final del camino, sube por la izquierda para pasar por debajo de la autopista y llegar al Causse. Sigue la pista durante un buen kilómetro y luego toma un sendero a la izquierda por el bosque.
5. A los pies de un antiguo horno de cal, dirígete hacia la granja de Mayres. A la altura de la granja, toma el camino de la derecha que lleva hasta las inmediaciones de la carretera (RD 992), que cruzarás por el paso subterráneo «de las ovejas».
6. Sal al otro lado de la carretera y sigue pedaleando hasta Ségonac. Gira a la izquierda entre las casas y, al final de ese camino, toma el sendero estrecho de la derecha. El sendero desciende hasta llegar a la ruta verde, que sigues por la derecha hasta el final para llegar a Millau.

En su camino...

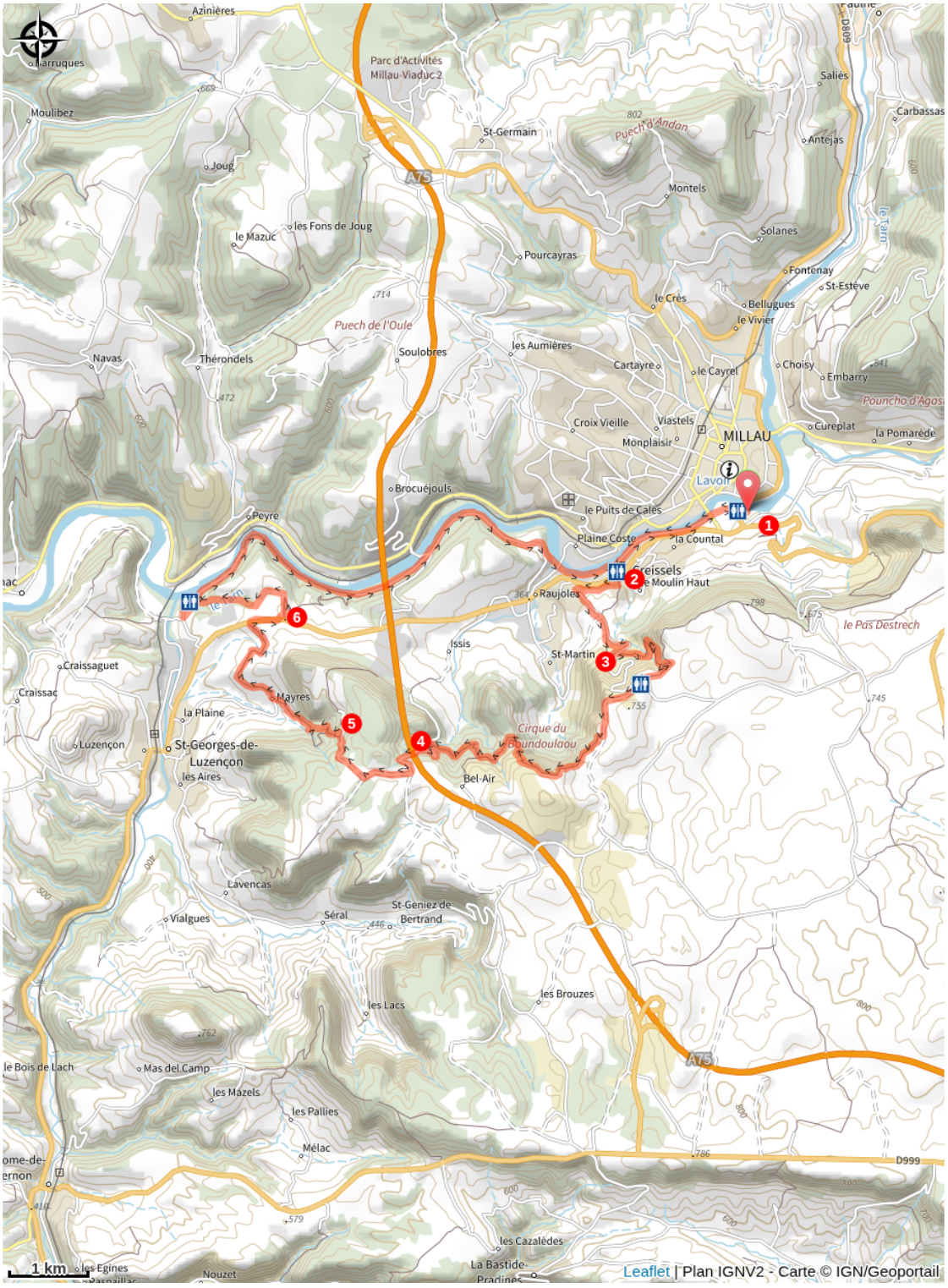
Azinières
Parc d'Activités Millau-Viaduc 2
Moulibez
St-Germain
Puech d'Andon
Antejas
Carbassas
Joug
A75
Montels
le Mazuc
les Fons de Joug
Pourcayras
Solanes
le Tarn
Fontenay
St-Estève
le Crès
Bellugues
le Vivier
Puech de l'Oule
Soulobres
les Aumières
Navas
Thérondels
Cartayre
le Cayrel
Choisy
Embarry
Croix Vieille
Viastels
Monplaisir
MILLAU
Cureplat
la Pomarède
Lavoir
Brocuéjouls
le Puits de Calès
Peyre
Plaine Coste
la Countal
Creissels
le Moulin Haut
Raujoles
le Pas Destrech
Issis
St-Martin
Craissaguet
Craissac
Mayres
la Plaine
Luzençon
St-Georges-de-Luzençon
les Aires
Cirque du Boundoulaou
Bel-Air
Lavencas
Séral
St-Geniez de Bertrand
Vialgues
les Brouzes
les Lacs
le Bois de Lach
Mas del Camp
les Mazels
les Pallies
Mélac
D999
les Cazalèdes
La Bastide-Pradines
Nouzet
1 km
Leaflet | Plan IGNV2 - Carte © IGN/Geoportail

Información útil

How to come ?

Transportes

Se déplacer en bus ou en train, en covoiturage Aires de covoiturage, en autostop Rezopouce

Acceso por carretera

En Millau, en la rotonda de Larzac, toma la avenida Louis Balsan y luego gira a la izquierda hacia la orilla del Tarn y las instalaciones deportivas de La Maladrerie.

Parking recomendado

Aparcamiento de la Maladrerie, debajo del puente de Larzac

Accesibilidad

VTTAE

Puntos de información

Office de Tourisme Millau Grands Causses
1, place du Beffroi, 12100 MILLAU
contact@ot-millau.fr
Tel : 05 65 60 02 42
https://www.explore-millau.com/



Origen

Communauté de communes Millau Grands Causses

https://www.cc-millaugrandscausses.fr/mes-pauses-loisirs-et-decouvertes/activites-de-pleine-nature