
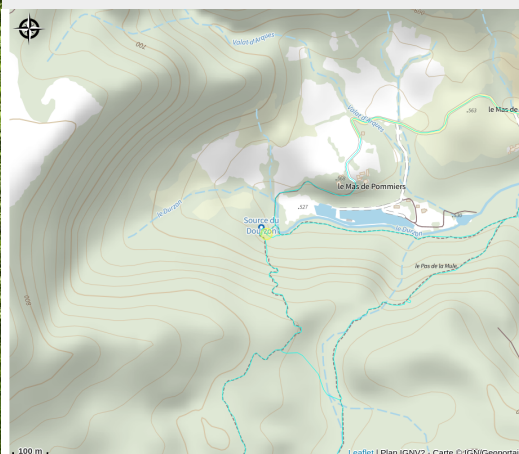


# La source du Durzon

Des Gorges du Tarn au Causse du Larzac



Crédit : La source du Durzon (OFFICE DE TOURISME LARZAC VALLEES)



Un lieu paisible et verdoyant pour à découvrir en famille.

## Infos pratiques

Catégorie : À voir

# Description

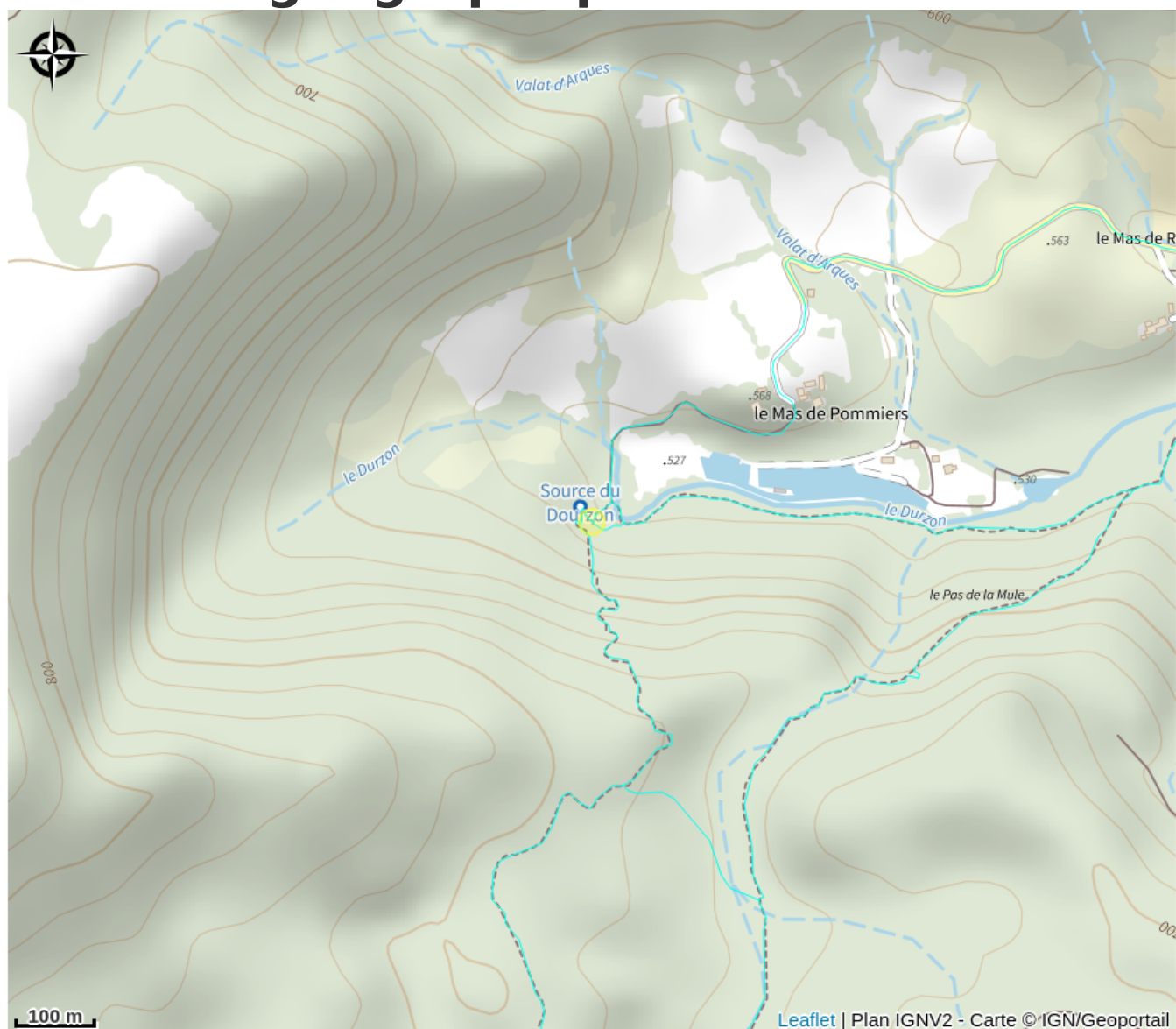
A 6 km de Nant, les eaux souterraines absorbées par le causse du Larzac ressortent à la surface sous la forme d'une résurgence. La source du Durzon avec son eau limpide et ses couleurs verdoyantes est un lieu bucolique peuplé de papillons et libellules\*.

N'hésitez pas à venir découvrir la source lors d'une balade en famille. Un sentier ombragé longe la rivière depuis le pont du Mas du Pré (D178), accessible même aux plus petits. Pour le retour, vous avez le choix de faire sens inverse ou de revenir par une route peu fréquentée. [Je consulte la rando-fiche](#).

Pour s'approcher au plus près en voiture, prendre la D178 jusqu'au Mas de Pommiers et prendre le sentier sur quelques mètres à pieds.

\*Attention : le Durzon alimente en eau potable plusieurs communes, la trempette des pieds ou le bain de votre animal de compagnie est interdite...merci.

# Situation géographique



# Toutes les informations pratiques

## Informations pratiques

Fiche mise à jour par OFFICE DE TOURISME LARZAC VALLEES le 29/11/2024

## Contact

Le Mas de Pommiers

D178

12230 NANT

Tél. +33565622364

[infos@tourisme-larzac.com](mailto:infos@tourisme-larzac.com)

<https://www.visit-larzac.com>