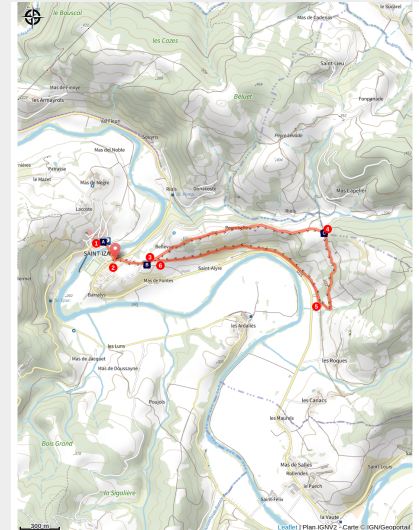


Notre Dame de Grâce

Des falaises de Roquefort au Rougier



(Roquefort Tourisme)



Une escapade d'une heure et demie sur la rive droite du Dourdou, face au bourg de Saint-Izaire, en forme de pèlerinage buissonnier jusqu'à la chapelle du XIV^e siècle, juchée sur une colline

Depuis le village de Saint-Izaire, rejoignez la rive opposée pour monter jusqu'à Notre-Dame-de-Grâce, sanctuaire médiéval restauré qui domine la plaine du Dourdou. Une statue-menhir et la maison natale du spécialiste en la matière, le chanoine Hermet, jalonnent cette boucle patrimoniale qui emprunte aussi une ancienne voie ferrée

Infos pratiques

Pratique : Pédestre

Durée : 1 h 30

Longueur : 4.8 km

Dénivelé positif : 175 m

Difficulté : Facile

Type : Boucle

Thèmes : Histoire et patrimoine

Itinéraire

Départ : Saint-Izaire, le bourg

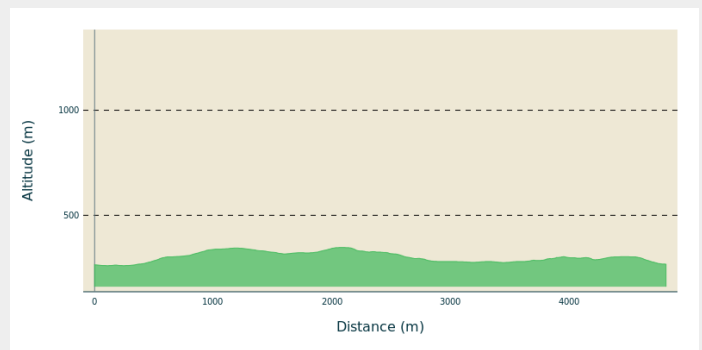
Arrivée : Saint-Izaire, le Bourg

Balisage : — PR

Communes : 1. Saint-Izaire

2. Calmels-et-le-Viala

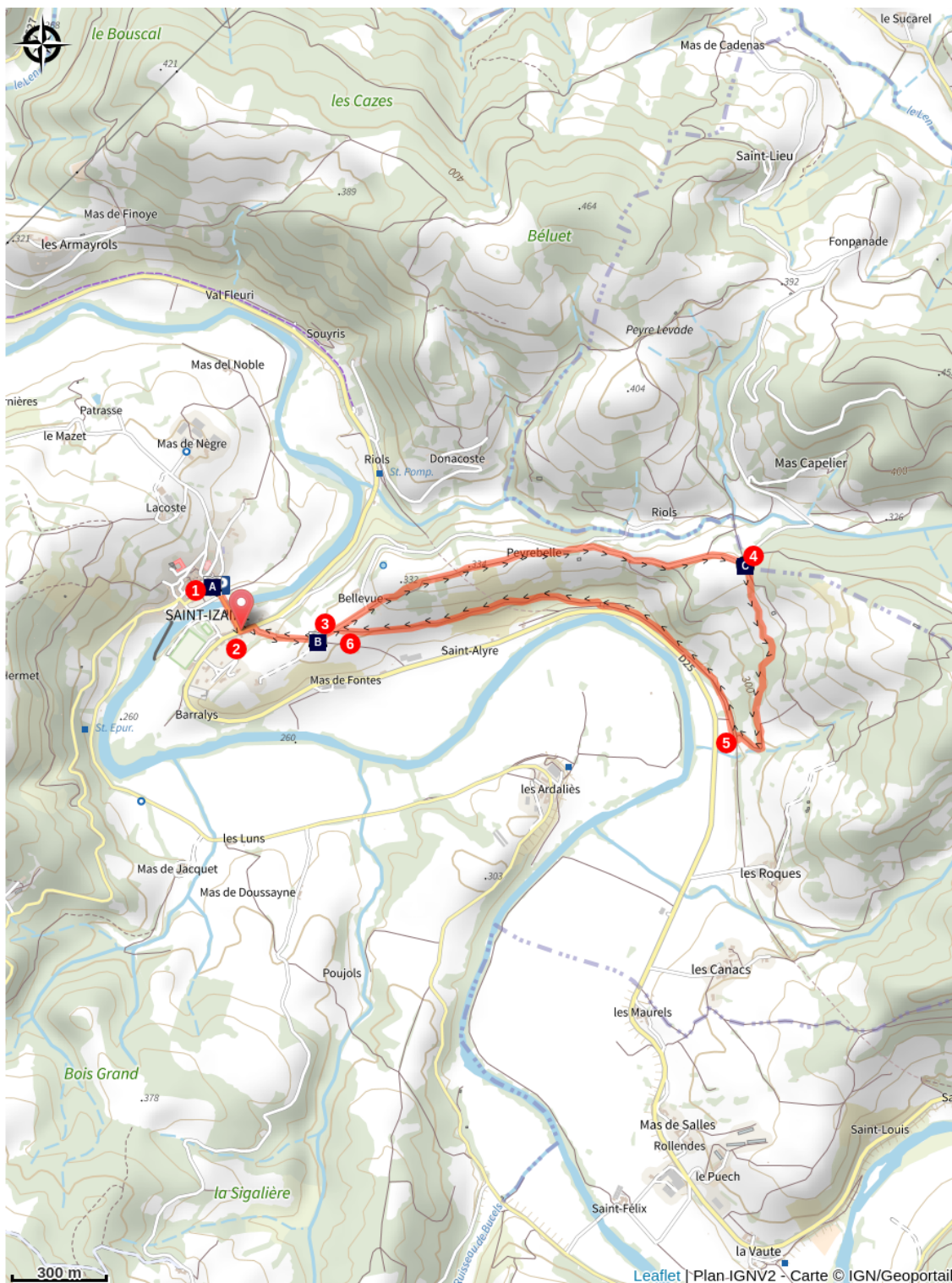
Profil altimétrique



Altitude min 260 m Altitude max 347 m

1. Départ de la Place de la Bascule (parking sous le pont), traverser le pont.
2. Au rond-point, prendre à gauche (direction Broquiès), puis après environ 50M, attaquer d'emblée la (presque) seule difficulté du parcours : un raidillon d'une centaine de mètres qui nous mène au pied de la Chapelle ND de Grâces. Sur l'arrière, profitez du petit enclos pour vous reposer et découvrir un beau panorama, du village et de la plaine. Chaque année (de nos jours au 15 Août) il y a lieu un pèlerinage bien connu dans le pays, avec messe en plein air dans l'enclos susnommé.
3. Puis nous continuons à gauche vers l'ex-hôtel Bellevue, quittons le bitume pour monter tout droit le chemin dit « du château d'eau ». Arrivé à la route prendre à droite pendant 550m.
4. A la statue-menhir sur la droite : un panneau vous détaille son historique. Ensuite bien suivre le fléchage, car ici plusieurs chemins partent dans toutes directions. Le nôtre est le plus à droite, il va descendre, étroit et irrégulier, et nous ramener à la plaine du Dourdou.
5. Nous parcourons ensuite, sur la droite, l'ex-voie ferrée, jusqu'à l'embranchement à nouveau sur la droite, qui remonte vers la chapelle. Vous profiterez alors de nouveau de beaux regards sur la plaine.
6. Puis nous rejoignons notre point de départ par le même itinéraire.

Sur votre route...



Village de Saint-Izaire (A)



Statue-menhir du Mas Capelier (C)



Chapelle Notre Dame de Grâce (B)

Toutes les informations pratiques



Matériel

Prévoir une réserve d'eau et une tenue adaptée

Comment venir ?

Transports

Toutes les informations sur le site de [l'office de tourisme](#)

Accès routier

Depuis Millau, par la D992 puis la D999 jusqu'à Vabres l'Abbaye, depuis Albi par la D999, à Vabres l'Abbaye emprunter vers l'ouest la D25. Saint Izaire est à 16km de Vabres l'Abbaye.

Parking conseillé

Place de la Bascule (parking sous le pont)

Lieux de renseignement

OT Pays du Roquefort

Avenue de Lauras, 12250 Roquefort/
Soulzon

contact@roquefort-tourisme.fr

Tel : 0565585600

<http://www.roquefort-tourisme.fr/>



Sur votre route...



Village de Saint-Izaire (A)

Saint-Izaire est un village fortifié dont l'histoire est indissociable de celle de son château épiscopal, résidence d'été des évêques de Vabres. Mentionné dès 862, le village s'enferme peu à peu dans des remparts au XII^e siècle, pour protéger ses habitants des guerres féodales.

A la fin des guerres de religions, avec le retour de la paix, cette enceinte a perdu son rôle de fortification, elle a été percée de fenêtres, les portes fortifiées ont été démolies pour le passage des charrettes ou pour agrandir les maisons voisines. Le tracé des rues, ruelles et maisons est inchangé depuis le Moyen-âge, et dans certaines rues on peut encore voir de très belles façades et fenêtres du XV^e siècle.

Les rues, ruelles et façades médiévales, dont certaines datent du X^e siècle, confèrent au village un charme historique intact.

Crédit : Roquefort Tourisme



Chapelle Notre Dame de Grâce (B)

La chapelle Notre-Dame de Grâce domine la rive sud du Dourdou et possède une riche histoire.

En 1461, elle était le siège de l'oratoire « Notre-Dame de l'Ouradou ». Restaurée en 1730, elle est vendue comme Bien national après la Révolution. Devenue bergerie, elle sera restaurée au XIX^e siècle. La porte de l'escalier renaissance de la cour du château de Saint-Izaire, démolie et vendue à la Révolution, a été intégrée au mur de la chapelle et son portail actuel réutilise le portail de l'ancienne église de Saint-Izaire.

L'abbé Deltour (1920/1941) a grandement contribué à sa restauration et relancé le pèlerinage. En effet, cette chapelle contenait une relique, qui selon divers témoignages, guérissait les maladies de peau (la teigne), diverses affections respiratoires (le croup notamment), protégeait les femmes enceintes et les nouveaux nés à une époque où la mortalité infantile était importante. A ce titre, on peut dire que la chapelle protège le village.

Aujourd'hui, elle est le lieu de pèlerinages annuels, notamment le 15 août. Son histoire est intimement liée aux traditions locales et à la dévotion des riverains.

Crédit : Roquefort Tourisme



Statue-menhir du Mas Capelier (C)

Cette statue-menhir féminine se distingue par ses détails soigneusement gravés : seins, jambes, cheveux et tatouages décorent cette figure datant de la Préhistoire. Témoignant de l'art ancien, elle évoque la représentation de la féminité dans les cultures néolithiques. Cette statue est un témoin émouvant des premières expressions artistiques et religieuses humaines sur les Causses.

Crédit : Roquefort Tourisme