

Le plateau de La Loubière par Clipis

Des falaises de Roquefort au Rougier



Le plateau de la loubiere par clipis (Roquefort Tourisme)



Par des sentiers boisés, gagnez le plateau de la Loubière, majestueuse frontière naturelle entre la vallée de Sorgues et le Rougier de Camarès, qui offre des vues étonnantes sur ces deux paysages

Versant nord-est : le village de Lapeyre et la cité de Saint-Affrique, reliés par le fil bleu de la rivière Sorgues. Versant sud-ouest : les vallons et terres rouges du Camarésien, le château de Montaigut sur sa butte. Formidable étendue de champs et de sous-bois, le plateau de la Loubière est la promesse de superbes panoramas, où que vous tourniez la tête !

Infos pratiques

Pratique : Pédestre

Durée : 3 h

Longueur : 9.0 km

Dénivelé positif : 450 m

Difficulté : Moyen

Type : Boucle

Thèmes : Point de vue

Itinéraire

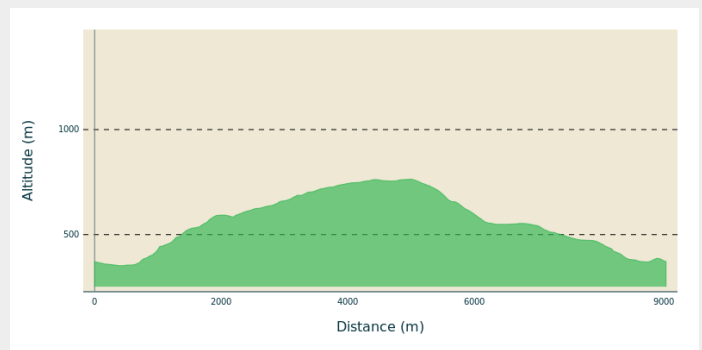
Départ : Lapeyre

Arrivée : Lapeyre

Balisage : — PR

Communes : 1. Versols-et-Lapeyre
2. Gissac

Profil altimétrique





Altitude min 352 m Altitude max 764 m

1. Parking de Lapeyre à la Croix del Pas : du parking se diriger vers le village, avant le pont prendre à gauche le chemin qui longe la rivière jusqu'au pont vieux. Prendre de suite à gauche le chemin de la Bourgatte et le suivre sur environ 1 km. Au chemin d'exploitation tourner à gauche, passer au dessus de la ferme de Clipis, prendre un petit sentier à droite qui monte vers la Croix del Pas.
2. De la Croix del Pas à Serre des Cabros : Au col prendre le sentier le plus à gauche, traverser une zone boisée et longer un champ. A la jonction avec la piste d'exploitation, prendre à droite sur quelques dizaines de mètres une petite sente qui mène au point de vue sur le Rougier et le château de Montaigut. Reprendre la piste jusqu'au panneau indiquant Lapeyre.
3. De la Serre des Cabros à Lapeyre : prendre le sentier qui descend à travers les buis jusqu'à la route de Puech Mets. Tourner à droite en suivant la route jusqu'à la D92. Prendre en face un sentier qui descend, passe à proximité d'un bâtiment. Traverser le champ en face pour rejoindre l'ancien chemin de Lapeyre à Sylvanès qui longe le ruisseau de Fon Rouge . Arrivé sur la D92 , prendre en face un sentier qui traverse les bois en descendant pour retrouver la route à proximité de Lapeyre.

Sur votre route...



-  Croix del Pas (A)
-  Orchidée sauvage (C)

-  Vue sur la vallée de la Sorgues (B)
-  Église de Saint-Caprais (D)

Toutes les informations pratiques



Matériel

Prévoir une réserve d'eau et une tenue adaptée

Comment venir ?

Transports

Toutes les informations sur le site de [l'office de tourisme](#)

Accès routier

Depuis Saint-Affrique, suivre la direction de Cornus. Lapeyre est le 1er village de la vallée. Suivre la direction de Gissac vers la droite pour aller stationner à côté du cimetière.

Parking conseillé

Parking du cimetière

Lieux de renseignement

OT Pays du Roquefort

Avenue de Lauras, 12250 Roquefort/
Soulzon

contact@roquefort-tourisme.fr

Tel : 0565585600

<http://www.roquefort-tourisme.fr/>



Sur votre route...



🏰 Croix del Pas (A)

Grande croix métallique à la croisée des chemins permettant d'avoir une vue sur les deux versants du plateau de la Loubière, côté Sorgues et côté Rougiers.

Crédit : OT Camarès



🏞️ Vue sur la vallée de la Sorgues (B)

Ce sentier sur le flanc sud d'un vallon de la Loubière vous fera découvrir un joli point de vue sur la vallée de la Sorgues et l'Avant-Causse

Crédit : OT Camarès



🌸 Orchidée sauvage (C)

[L'Aveyron](#) avec ses paysages divers et contrastés vous charmera. **Lors de votre randonnée sur les Causse**, ces grands plateaux calcaires qui occupent environ un tiers de la superficie de notre département, vous découvrirez une flore d'une grande richesse...

Parcourez les pelouses sèches caractéristiques de ces paysages, elles abritent de nombreuses espèces d'orchidées aux formes, couleurs, parfums divers : l'épipactis rouge, la plantathera à deux feuilles, l'orchis homme pendu, l'orchis pourpre, l'ophrys insectifera...

Crédit : OT Camarès



Église de Saint-Caprais (D)

L'église de Saint-Caprais, située dans le cimetière, est un joyau du patrimoine religieux. Donnée en 1058 à l'Abbaye Saint-Victor de Marseille, elle fut le centre d'une ancienne paroisse englobant les châteaux de Lapeyre, Montalègre et Versols. Les Bénédictins y fondèrent un monastère, qui fut rapidement abandonné. Au XVIIIe siècle, seule une ruine subsistait, comme l'indique la charte de Cassini.

En 1880, les décombres de l'église romane furent dégagés, révélant un plan au sol. Le tympan sculpté est un élément remarquable : orné de feuilles d'acanthé dans une tresse à trois brins, il rappelle les chapiteaux de Conques, permettant sa datation au XIe siècle. Du cimetière, on aperçoit les vestiges de l'église Saint-Sauveur de Lapeyre, située sur un rocher fortifié, et dont deux arcades subsistent encore. Ces vestiges témoignent de la richesse architecturale et spirituelle de la région.

Crédit : Roquefort Tourisme