

# Nature et détente

Des falaises de Roquefort au Rougier



Village de Saint-Juéry (Virginie Govignon)



Telle une promenade à travers champs, une boucle apaisante au sein d'un paysage agricole tout en vallons et pentes douces, à la fois vivier de biodiversité et écrin d'un séduisant patrimoine bâti

Partant de Saint-Juéry, cette randonnée, entre chemins et traversées de ruisseaux, chênes pubescents et vertes prairies, invite les promeneurs à observer la biodiversité végétale et animale (nombreuses orchidées, rapaces...) du Rougier. Une boucle agrémentée de tout un patrimoine monumental (châteaux, églises) et vernaculaire

## Infos pratiques

Pratique : Pédestre

Durée : 3 h

Longueur : 9.4 km

Dénivelé positif : 266 m

Difficulté : Facile

Type : Boucle

Thèmes : Flore, Histoire et patrimoine

# Itinéraire

**Départ** : Parking de la salle des fêtes

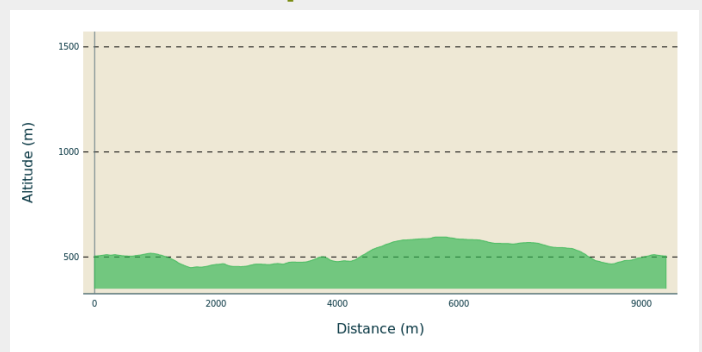
**Arrivée** : Parking de la salle des fêtes

**Balisage** : — PR

**Communes** : 1. Saint-Juéry

2. Rebourguil

## Profil altimétrique





Altitude min 449 m Altitude max 595 m

1. Depuis la salle des fêtes, prendre à droite par la route communale en direction du Château sur 100m, puis suivre la piste sur votre gauche direction le Brugas.
2. Après une légère côte traverser l'ancienne ferme du Brugas aujourd'hui aménagée en gîte. A la sortie du hameau, tourner successivement à droite puis à gauche afin de rejoindre le chemin parallèle au ruisseau "La gravière".
3. Sur ce sentier remontant la vallée, poursuivre toujours tout droit en direction de la ferme de la Castagnolle. A l'intersection précédant la ferme, tourner à gauche afin de replonger vers le ruisseau. Celui-ci étant traversé, continuer tout droit en laissant un chemin sur votre gauche. Une côte assez longue mais ombragée vous conduit alors à la route de la Gardette.
4. Arrivé à la route, tourner à droite pour rejoindre la RD90. Prendre la direction de St Juéry sur la gauche jusqu'au terrain de football, puis le longer et rester sur la route principale environ 800 m.
5. A l'intersection, suivre la route direction "Les Blanquets", puis prendre le premier chemin sur votre gauche. Vous rejoignez ensuite un sous-bois qui redescend dans la vallée du Gos vers la Curvélarié, ferme à traverser pour remonter ensuite par la route vers St Juéry.

# Sur votre route...



 L'ancienne église de Saint-Juéry (A)  
 Orchidées (C)

 Château de Saint-Juéry (B)  
 Zone humide (D)

# Toutes les informations pratiques



## Matériel

Prévoir une réserve d'eau et une tenue adaptée

## Comment venir ?

### Transports

Toutes les informations sur le site de [l'office de tourisme](#)

### Accès routier

Depuis la RD999 entre St Affrique et St Sernin, prendre la direction St Juéry, Coupiac par la RD90. Rejoindre à 7 km le bourg de St Juéry.

### Parking conseillé

Parking de la salle des fêtes

## Source



Communauté de communes du St-Affricain

<http://www.roquefort-tourisme.fr/>



# Sur votre route...

---



## L'ancienne église de Saint-Juéry (A)

Datant probablement du XIIe ou XIVe siècle, l'ancienne église de Saint-Juéry fut agrandie au XVIIIe siècle et dotée d'une flèche au XIXe siècle, qui fut foudroyée en 1930. Désaffectée en 1925, elle est devenue un lieu de rassemblement pour des événements culturels jusqu'en 1972, date à laquelle elle fut fermée pour raisons de sécurité. En 1988, les habitants, soutenus par la municipalité, ont initié une restauration pour préserver ce patrimoine et lui redonner vie.

Crédit : Roquefort Tourisme

---



## Château de Saint-Juéry (B)

Érigé au XVIe siècle, le Château de Saint-Juéry reflète l'histoire mouvementée de la région, marquée par les guerres de religion. Ce bâtiment rectangulaire, flanqué de tours rondes, possédait un système de défense efficace avec des meurtrières à mousquets réparties sur plusieurs niveaux. Une légende locale raconte qu'un roi, pour punir un seigneur ayant abusé de son pouvoir, aurait ordonné la destruction partielle d'une tour du château. Autrefois domaine royal, le château a accueilli de nobles familles successives, dont les tombeaux reposent dans l'ancienne église paroissiale.

Crédit : Roquefort Tourisme

---



## Orchidées (C)

Autour du Brugas les orchidées sauvages sont abondantes : Sérapia, Orphrys abeille,...

Crédit : Roquefort Tourisme

---



## Zone humide (D)

Les zones humides, comme cet étang, sont des havres de biodiversité, abritant de nombreuses espèces végétales et animales. Observez attentivement, et peut-être aurez-vous la chance d'apercevoir la libellule déprimée, un insecte fascinant aux reflets bleutés qui joue un rôle essentiel dans l'écosystème en contrôlant les populations de petits insectes.

Crédit : (c) Delphine Atche