

Le Sentier de la Baraque

Des Gorges du Tarn au Causse du Larzac



Panorama sur Ste-Aulalie depuis le Puech Aubert (Virginie Govignon - OT Larzac et Vallées)



De steppe larzacienne en bois de chênes, de mégalithe en bâti templier, balade au cœur d'un paysage agropastoral, avec vue superbe sur la vallée du Cernon et la commanderie de Sainte-Eulalie

Si le terme "Baraque" désignait jadis un refuge sur une voie de communication, c'est une voie buissonnière que vous propose ce circuit. Plus encore : un voyage dans le temps, jalonné par le dolmen de Baraque (-5000 av. J-C), le patrimoine templier et hospitalier, les ouvrages de l'ancienne ligne ferroviaire (fin XIXe)... sans oublier les signes de l'agropastoralisme millénaire !

Infos pratiques

Pratique : Pédestre

Durée : 2 h 45

Longueur : 7.9 km

Dénivelé positif : 305 m

Difficulté : Moyen

Type : Boucle

Thèmes : Agropastoralisme, Histoire et patrimoine, Point de vue

Itinéraire

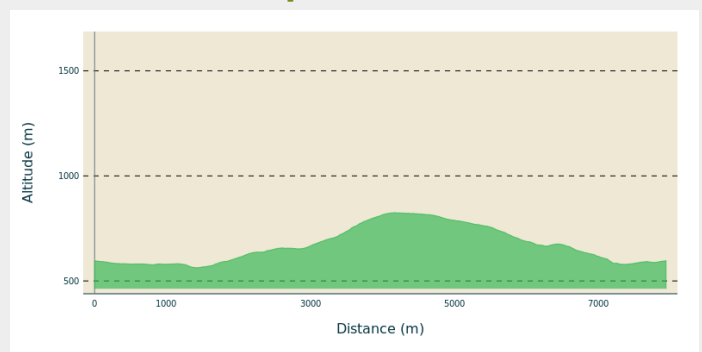
Départ : Ste-Eulalie de Cernon

Arrivée : Ste-Eulalie de Cernon

Balisage :  GR  PR

Communes : 1. Sainte-Eulalie-de-Cernon

Profil altimétrique



1. De l'extrémité sud du parking, rejoindre la place du Sacré Cœur et descendre à la fontaine de la Vierge (Touat de Marie). Emprunter à droite la D77 en direction de Lapanouse de Cernon.
2. A la patte d'oie poursuivre sur la D77 en laissant à gauche la route menant au Viala-du-Pas-de-Jaux.
3. A la fontaine du Mas de Roques (GR71C), suivre la départementale sur 700m. Puis quitter la D77 et prendre le chemin à gauche descendant à la rivière (balisage rouge en blanc). Traverser le pont sur le Cernon et suivre le sentier sur la gauche. Monter régulièrement à travers les chênes et vers la fin de montée observer à droite le dolmen de Rafènes.
4. Rejoindre une petite route et la suivre à droite. Laisser le domaine de la Baraque sur la droite et poursuivre sur la gauche, passer sous le pont du chemin de fer. Suivre alors le sentier sur la gauche pour amorcer une longue montée débouchant sur le plateau (joli point de vue).
5. Aux Aussedats, quitter le GR pour suivre à gauche un sentier herbeux sur 500m. A voir sur la droite une cazelle bien conservée. Prendre le chemin qui descend sur la gauche, laisser à droite la ferme du Mas Razal, poursuivre tout droit, le chemin traverse alors une buissière puis longe les bâtiments agricoles de la ferme de la Bayse.
6. Longer les bâtiments de la ferme et la clôture d'un jardin et poursuivre tout droit pour descendre vers la voie ferrée, la franchir sur un pont avant de rejoindre la route goudronnée du Bois de l'Aire, puis la suivre à droite, passer au pied du Viaduc (départ saut à l'élastique). A l'intersection avec la D561 poursuivre à gauche sur un petit sentier.
7. A l'aire de pique-nique de Puech Aubert, rejoindre la route, l'emprunter sur la gauche et la suivre sur quelques mètres. Puis prendre le chemin à droite débouchant à nouveau sur la D561, la suivre, passer le Cernon et revenir vers le centre du village.

Recommandations :

Vous traversez parfois des zones classées Natura 2000 avec des espèces protégées. Bien refermer les barrières en zone de pâture, ne pas s'approcher des moutons, tenir les chiens en laisse. Rester sur les chemins balisés, respecter les propriétés privées. Ne pas cueillir les fleurs. Ramener ses déchets, faire attention aux risques d'incendies.

Sur votre route...




 Dolmen de Rafènes (A)

 Buisserie (C)

 La place et la fontaine (E)

 Commanderie templière et hospitalière (G)

 Cazelle (caselle, capitelle) (B)

 Panorama sur Sainte-Eulalie de Cernon (D)

 Eglise de Sainte-Eulalie (F)

Toutes les informations pratiques

UNESCO Causses et Cévennes

Cet itinéraire est situé dans la zone cœur du Bien Causses et Cévennes, paysage culturel de l'agropastoralisme méditerranéen.

Comment venir ?

Transports

Se déplacer [en bus ou en train](#), en covoiturage [Aires de covoiturage](#), en autostop [Rezopouce](#)

Accès routier

Sainte-Eulalie-de-Cernon, à 33km au sud-est de Millau par la D809, la D277 et D77.

Parking conseillé

Parking derrière le cimetière

Lieux de renseignement

Office de Tourisme Larzac et Vallées

Place du Claux, 12230 NANT

infos@tourisme-larzac.com

Tel : +33(0)565622364

<http://www.visit-larzac.com/>



Source



C.C. Larzac et Vallées - La Case - Ste-Eulalie

Sur votre route...



Dolmen de Rafènes (A)

Les dolmens (= pierre plate en breton) servaient de tombeaux. Ils étaient enfouis sous un tumulus de pierres et de terre. L'Aveyron est le département qui compte le plus de dolmens en France.

Ce dolmen est situé à proximité de "La Baraque" qui désignait des refuges, hostelleries construits le long des voies de communication.

La présence d'un dolmen sur ce chemin présume d'une voie de communication importante. Les dolmens se trouvaient sur les passages des pasteurs transhumants au néolithique (-4000 ans).

Cette voie reliait la vallée et le causse et permettait aux bergers et à leurs troupeaux d'accéder aux pâturages.

Crédit : Christiane Glandières



Cazelle (caselle, capitelle) (B)

Petite construction en pierre sèche bâtie par les bergers, sur les parcours où paissent les brebis, pour se protéger du soleil et du vent tout en gardant le troupeau. La cazelle, également nommée capitelle, est souvent circulaire et voûtée en encorbellement, sans charpente ni mortier. Parfois, elle est incluse dans un muret de pierre sèche délimitant la parcelle ou sur le périmètre d'un enclos.

Source : Lexique du patrimoine Causses et Cévennes - Patrimoine mondial.

Crédit : SandrinePerego




Buisserie (C)

Cheminements à l'intérieur de haies denses de buis arborescents centenaires, elles étaient destinées à protéger et à canaliser les troupeaux.

Sources : PNRGC_DA

Crédit : Sandrine Perego - OT LV



📷 Panaroma sur Sainte-Eulalie de Cernon (D)

Le village de Sainte-Eulalie, siège de la commanderie templière, est niché dans la vallée du Cernon. On distingue l'enceinte quadrangulaire de laquelle émergent des tours circulaires et carrées. Sur la partie gauche du village, on peut apercevoir le quadrilatère du château faisant face à celui de la ville de l'autre côté de la place.

Crédit : Sandrine Perego OT LV



🏡 La place et la fontaine (E)

La place de Sainte-Eulalie, telle que vous pouvez la découvrir aujourd'hui a été aménagée au XVII^e siècle par le commandeur Jean de Bernuy Villeneuve qui fit construire la fontaine, alors ombragée de quatre ormeaux remplacés au XIX^e siècle par un tilleul et trois platanes qui offrent à cette place un aspect très méridional...

C'est à cette même époque que fut construit le portail baroque de l'église qui abrite une superbe Vierge à l'enfant en marbre, provenant de Gênes, datant elle aussi du XVII^e siècle ; elle fut dissimulée pendant la Révolution, afin de la préserver de la destruction. Les armoiries de Jean de Bernuy-Villeneuve qui ornaient le portail, n'ont, quant à elles, pas pu l'être et ont été martelées probablement à cette époque... La date d'édification du portail et du réaménagement de la place est elle encore visible, au dessus de l'œil de bœuf : 1641.

Source : Laurence FRIC - Conservatoire Larzac Templier Hospitalier

Crédit : Mairie de Ste-Eulalie de Cernon



Eglise de Sainte-Eulalie (F)

L'église de Sainte-Eulalie est à l'origine de l'implantation des templiers sur le plateau du Larzac. Elle est le premier édifice qu'ils vont construire, dès le milieu du XII^{ème} siècle. L'église qu'ils vont édifier était alors composée d'une nef romane à l'architecture très sobre et d'une abside semi-circulaire voûtée en cul-de-four ; elle était comme il était d'usage, orientée, c'est-à-dire tournée vers l'Orient... Au XIV^{ème} siècle, lorsque les hospitaliers vont prendre possession des lieux, suite à la dissolution de l'ordre du Temple, ils vont faire édifier une chapelle (située à droite en entrant) de style gothique. Mais l'intervention la plus imposante est, sans nul doute, au XVII^{ème} siècle, l'inversion du sens de l'église que l'on doit au commandeur Jean de Bernuy-Villeneuve qui, afin de permettre un accès direct à l'église depuis la place du village, fit percer le chevet, construire un portail de style baroque offrant ainsi un troisième style architectural à cette remarquable église, témoin majeur de la présence des ordres religieux et militaires sur le Larzac pendant plus de six siècles !

Source : Laurence FRIC - Conservatoire Larzac Templier Hospitalier

Crédit : Studio Martin



Commanderie templière et hospitalière (G)

Les Templiers choisirent d'installer la commanderie dans un vallon verdoyant situé dans une échancrure du plateau du Larzac, au bord de la rivière du Cernon. Jusqu'à la fin du XII^{ème} siècle Sainte-Eulalie constituera l'unique commanderie des Templiers du Rouergue (actuel département de l'Aveyron). La commanderie a conservé la quasi totalité de ses bâtiments et elle est l'une des mieux conservée du sud de la France. La visite vous plongera dans le passé. Vous pénétrerez dans le village entouré de murailles et de tour du XV^{ème} siècle, avec sa place et sa fontaine de pierre du XVII^{ème} siècle plutôt inattendue sur le Larzac. Vous découvrirez l'église romane des Templiers, le réfectoire et le dortoir des Hospitaliers, la vaste cage d'escalier avec ses peintures du XVII^{ème} siècle et la cour intérieure entièrement préservée.

Source: Conservatoire Larzac Templier et Hospitalier.

Crédit : Studio Martin