La maison du Peintre

Des causses à l'Aubrac



Point de vue sur la Vallée du Lot

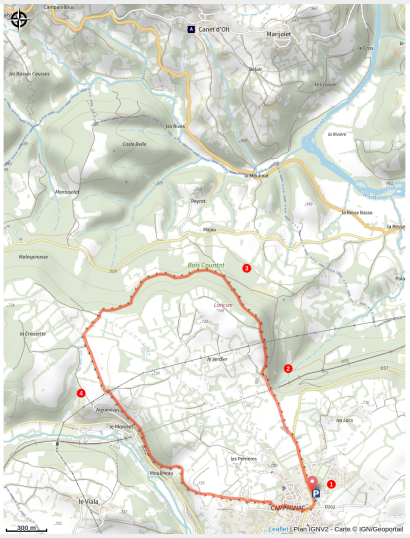

Aux confins nord du pays des Grands Causses, à la lisière de la vallée du Lot, une escapade rafraîchissante au gré de murets de pierres sèches, de falaises, de sentiers de buis et de bois de pins

La maison du Peintre : une boucle qui met en évidence les deux palettes architecturales de Campagnac. La palette du causse d'abord : arc, voûte, toit de lauzes traditionnelles. La palette de la vallée du Lot ensuite : toits à arbalétriers courbes, lauzes en écailles de poisson. Des falaises de l'Ancize au plan d'eau de Campagnac, cheminez à la charnière de deux paysages

Infos pratiques

Pratique : Pédestre

Durée : 2 h

Longueur : 5.9 km

Dénivelé positif : 150 m

Difficulté : Moyen

Type : Boucle

Thèmes : Agropastoralisme, Point de vue

Itinéraire

Départ : Près de la piscine et de la salle des animations
Arrivée : Près de la piscine et de la salle des animations
Communes : 1. Campagnac

Profil altimétrique

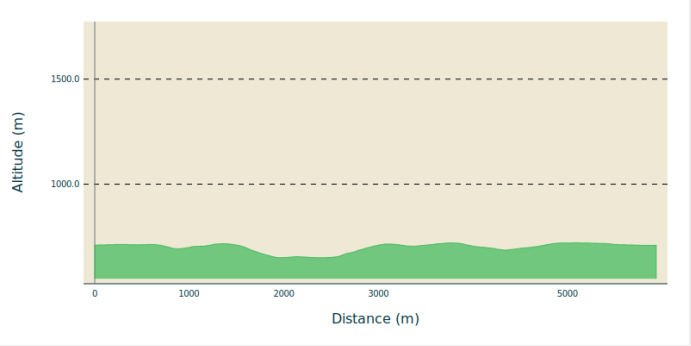

Altitude min 650 m Altitude max 721 m

1. Emprunter la D37 vers Saint-Laurent-d'Olt sur 300 m. Passer devant la salle des animations, l'ancienne mairie et la gendarmerie. A la croix de fer, prendre le chemin à gauche. Il longe les falaises calcaires de l'Ancize (panorama sur le ravin des Courtineaux et la vallée du Lot; aire de pique-nique).
2. Au carrefour de plusieurs pistes, suivre le chemin à droite. Il monte vers la maison du Peintre (propriété privée). Après la ligne à haute tension, le chemin descend dans le bois.
3. 100 m après la ruine d'une maison de vigne, prendre à gauche le chemin qui remonte sur le plateau. Au sommet, continuer par le chemin en face sur 100 m, puis tourner à gauche.
4. Juste avant la ligne à haute tension, suivre le chemin à gauche sur quelques mètres, puis virer à droite sur le petit chemin bordé de grands buis. Pénétrer dans le bois de pins, puis continuer à travers les buis jusqu'à Campagnac.
   En surplomb d'une maison, descendre à droite pour rejoindre la D202. La suivre à gauche sur 200 m puis emprunter à nouveau à gauche pour rejoindre le plan d'eau.

Sur votre route...

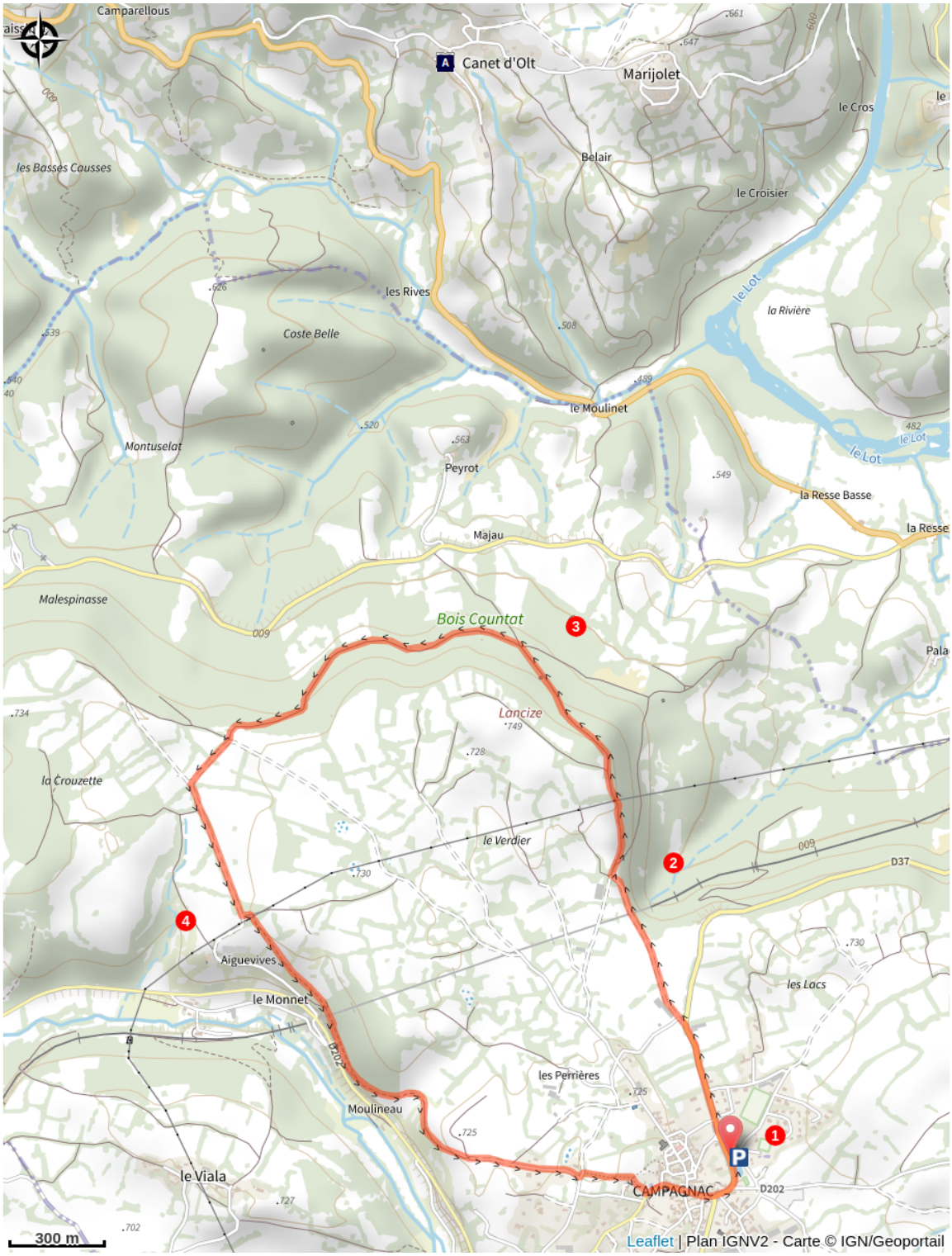

📖 Eglise de Canet d'Olt (A)

Toutes les informations pratiques

Comment venir ?

Transports

- Ligne 10 TER Languedoc-Roussillon depuis Béziers, Millau ou Clermont-Ferrand (http://www.ter-sncf.com/Regions/Languedoc_Roussillon/Fr/Default.aspx)
- Rechercher ou proposer un covoiturage sur : www.covoiturage-aveyron.fr

Accès routier

Campagnac, à 16 km au nord de Sévérac-le-Château par les A75 et D37.

Parking conseillé

Place à côté de l'étang

Lieux de renseignement

Office de Tourisme des Causses à l'Aubrac - Bureau de St-Geniez d'Olt - Campagnac
Le Cloître, 12130 St-Geniez-d'Olt et d'Aubrac
stgeniezdolt@causses-aubrac-tourisme.com
Tel : 0565704342
http://www.causses-aubrac-tourisme.com

Source

Communauté de communes Lot et Serre

Sur votre route...



📖 Eglise de Canet d'Olt (A)

L'église de ce village pittoresque construit en grès rouge du Permien date du XVIIIème siècle.

Le dessus du portail de l'église est orné d'une statue ancienne de Saint Pierre. À l'intérieur, on découvre une curieuse cuve baptismale et la statue de St Férreol. C'était un tribun romain né à Vienne, fut martyrisé à Brioude au IIIème siècle. Sa protection s'exerce tout particulièrement envers les soldats et les enfants.

Attribution : OT St Geniez-Campagnac