
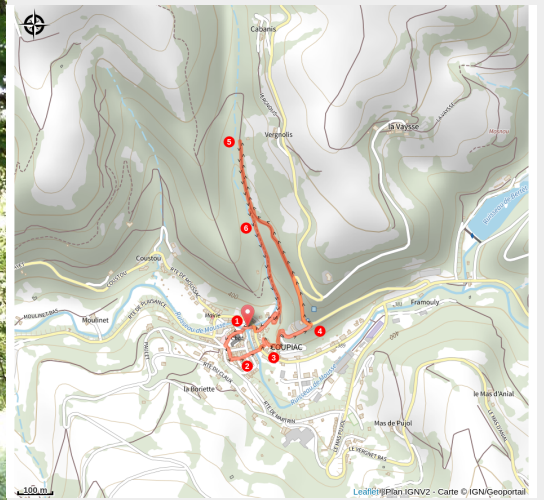


Sentier Notre Dame de Massiliergues

Des falaises de Roquefort au Rougier



Notre Dame de Massiliergues (Roquefort Tourisme)



Du château médiéval de Coupiac aux vallons enchanteurs qui entourent le village, une courte escapade buissonnière dans un havre de fraîcheur, rythmée par le bruissement discret d'un ruisseau

Sous le porche de l'église de Coupiac : le tympan roman de Notre-Dame de Massiliergues. A l'écart du village : l'emplacement de cette église disparue, où se dresse une chapelle contemporaine. Entre les deux : une boucle familiale et très plaisante, dans un écrin verdoyant et forestier, où l'on ne perd jamais vraiment de vue les tourelles du château !

Infos pratiques

Pratique : Pédestre

Durée : 1 h

Longueur : 1.9 km

Dénivelé positif : 93 m

Difficulté : Très facile

Type : Boucle

Thèmes : Eau, Histoire et patrimoine, Point de vue

Itinéraire

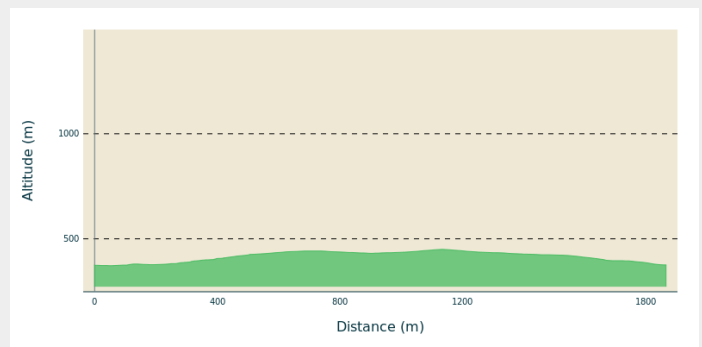
Départ : Parking place de la Poste

Arrivée : Parking Place de la Poste

Balisage : — PR

Communes : 1. Coupiac

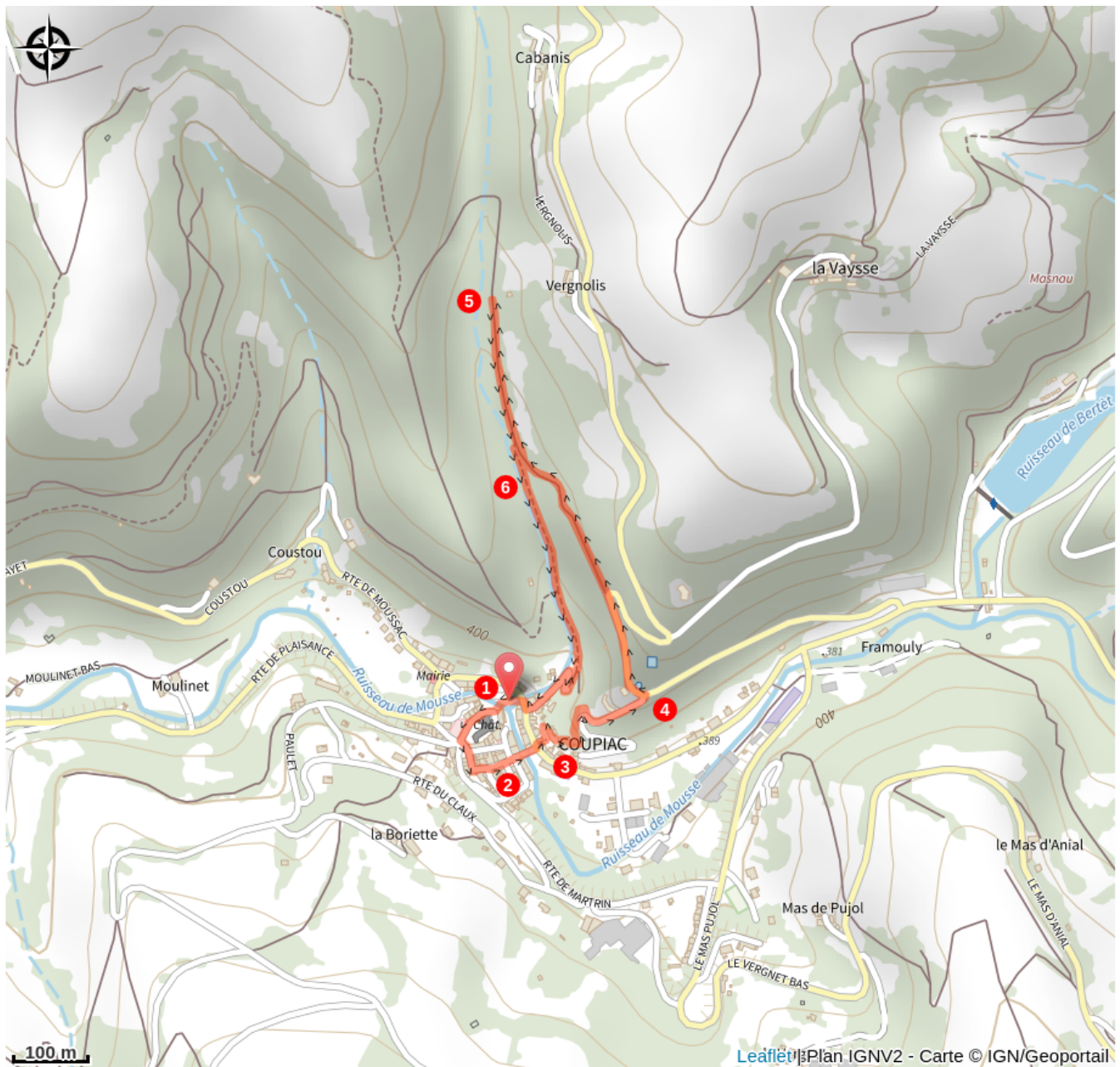
Profil altimétrique




Altitude min 372 m Altitude max 451 m

1. Du parking de la place de la Poste, rejoindre l'entrée du Château. Quand vous faites face à l'entrée du château descendre la rue à droite.
2. Arrivé à la place du Centre, aller tout droit jusqu'à la croix. Traverser la rue pour emprunter les escaliers.
3. En haut des escaliers tourner à gauche puis à droite en épingle. Suivre le sentier qui monte jusqu'à la route, tourner à gauche.
4. Au niveau du château d'eau, tourner à gauche. Suivre la route jusqu'à l'épingle puis prendre le chemin sur la gauche en direction de Massiliegues. Suivre le chemin jusqu'à la chapelle.
5. Arrivé à la Chapelle, faire demi-tour pour reprendre le chemin emprunté à l'aller, sur 160m, puis le quitter en prenant le chemin qui descend à droite.
6. Longer le ruisseau jusqu'à Coupiac.

Sur votre route...



 La Chapelle du Saint-Voile (A)

 Château de Coupiac & Musée Rural du Bois (B)

Toutes les informations pratiques

Matériel

Prévoir une réserve d'eau et une tenue adaptée

Comment venir ?

Transports

Toutes les informations sur le site de [l'office de tourisme](#)

Accès routier

Depuis St Sernin/Rance, prendre la D33 jusqu'à Coupiac (environ 20 minutes).

Parking conseillé

Place de la Poste à Coupiac

Lieux de renseignement

OT Pays du Roquefort

Avenue de Lauras, 12250 Roquefort/
Soulzon

contact@roquefort-tourisme.fr

Tel : 0565585600

<http://www.roquefort-tourisme.fr/>



Sur votre route...



La Chapelle du Saint-Voile (A)

La chapelle du Saint-Voile, autrefois un lieu de pèlerinage, abritait une relique sacrée que la tradition locale attribuait à la Vierge Marie. Cette relique était vénérée en particulier pour ses vertus contre les maladies de la vue. L'édifice est décoré de fresques néo-byzantines de l'artiste Nicolaï Greschny, apportant une touche de couleur à ce lieu chargé d'histoire.

Crédit : Roquefort Tourisme



Château de Coupiac & Musée Rural du Bois (B)

Le Château de Coupiac, datant du XVe siècle et situé au cœur du village, offre une plongée dans la vie médiévale à travers ses salles aménagées. Ses origines remontent au IXe siècle et il a appartenu à diverses familles nobles, dont les Comtes et l'Évêque de Rodez, puis aux Vicomtes de Panat qui le reconstruisirent à la fin du XVe siècle. Après plusieurs changements de propriétaires, il est acquis par la commune en 1981 et restauré grâce à l'association "Los Amics del Castel de Copiac".

À l'intérieur, le Musée Rural du Bois complète la visite en présentant l'histoire de la forêt et du travail du bois, avec des ateliers d'ébénisterie, sculpture, tapisserie et autres savoir-faire artisanaux, permettant de redécouvrir les métiers et la vie quotidienne d'autrefois.

Crédit : Xavier Waerzeggers