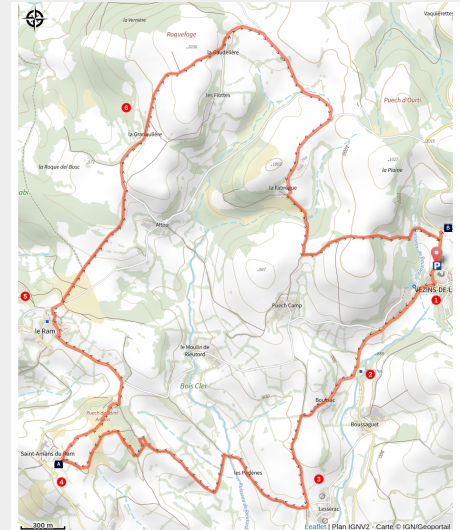


St Amans du Ram

Des Raspes du Tarn aux Lacs du Lévézou



Eglise de St Amans du Ram. (ChristineRousseau)



Près de Vézins, le plateau du Ram vous réserve un contraste inattendu : c'est un véritable îlot de causse émergeant d'une mer de verdure, dominé par le phare de grès de l'église Saint-Amans

Une enclave caussenarde au milieu du Lévézou, telle est la promesse de cette boucle au départ du château de Vézins. Au détour des buissons et des pins, toute une lande se déploie au sommet de la falaise de grès où se niche le hameau du Ram. L'église romane de Saint-Amans et ses sarcophages rupestres sont le point d'orgue de cette escapade entre deux paysages

Infos pratiques

Pratique : Pédestre

Durée : 4 h

Longueur : 12.9 km

Dénivelé positif : 329 m

Difficulté : Facile

Type : Boucle

Thèmes : Histoire et patrimoine

Itinéraire

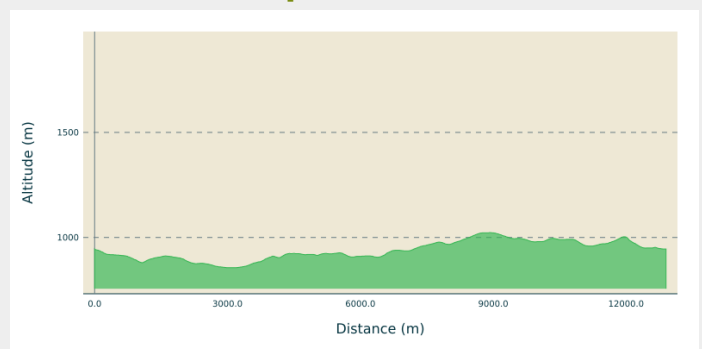
Départ : Parking du château

Arrivée : Parking du château

Balisage : — PR

Communes : 1. Vézins-de-Lévézou

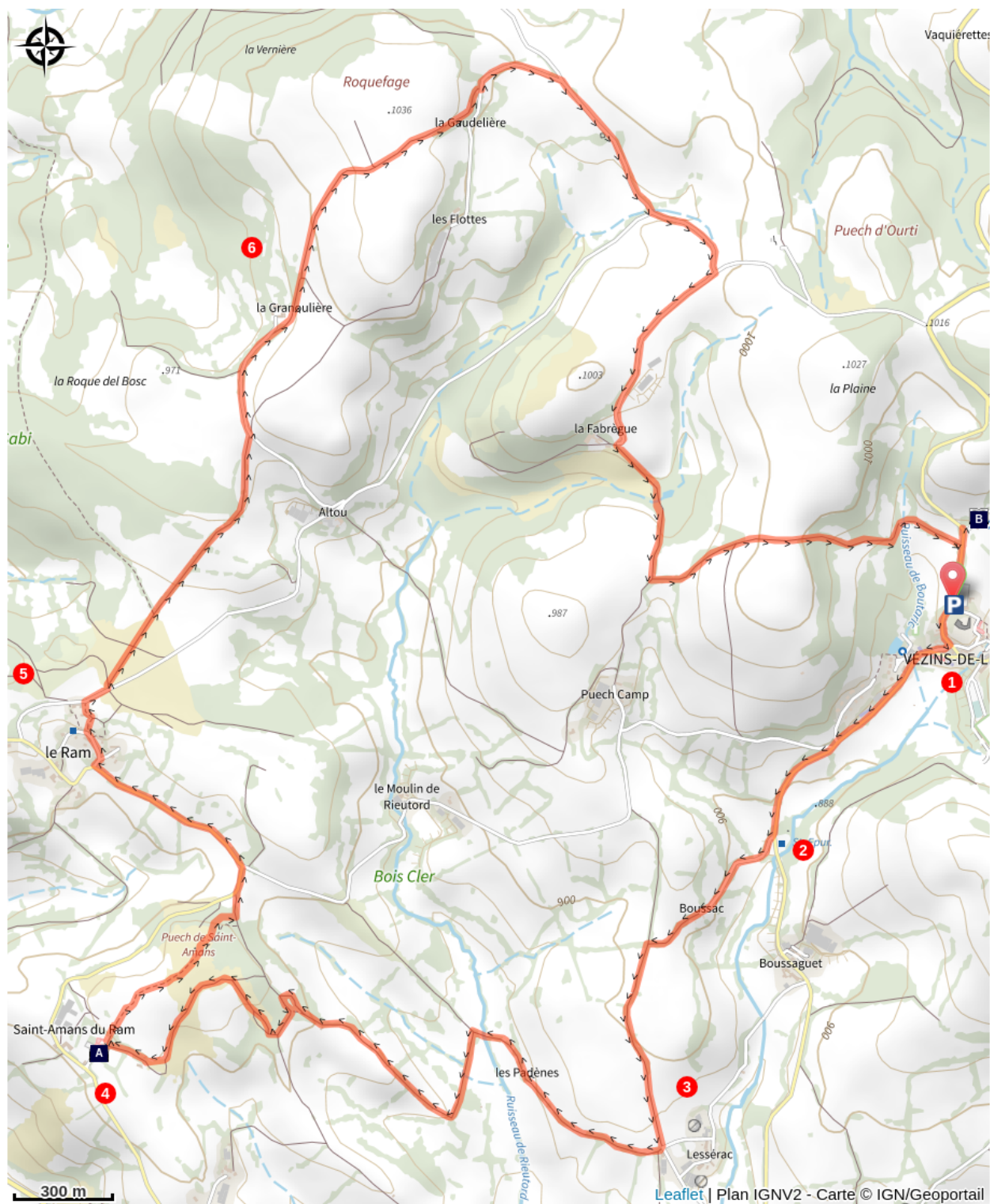
Profil altimétrique



Altitude min 856 m Altitude max 1023 m

1. Suivre le GRP vers le bas du village, tourner à droite en direction de la poste et suivre la D 654 sur 1 km jusqu'à "la maison du coucou", ancien relais de chasse du Marquis de Vezins.
2. Tourner à droite en direction de Boussac puis suivre le sentier bordé de buissons et de houx et 300 m plus loin, à l'intersection, prendre à gauche pour rejoindre le hameau de Laisserac
3. Arrivé à Laisserac, prendre le chemin à droite (croix en pierre) qui descend jusqu'au ruisseau du Rieutord, le traverser prendre à gauche puis remonter sur le versant de l'autre colline à travers un chemin bordé de murets en pierres qui vous conduit à une bergerie isolée. Le chemin serpente entre les pins pour arriver sur le plateau de Saint Amans du Ram. Vous pourrez découvrir le petit hameau de St Amans avec son église du XIIe siècle et ses sarcophages situés au dessus des ruines d'une ancienne grange, sur le chemin qui mène à l'église. En face de vous, plein sud, se dresse le Monseigne (1128 m) .
4. Au presbytère prendre le chemin qui monte à droite puis traverser le plateau du Ram qui rejoint la D 36 jusqu'au village du Ram.
5. Remonter en haut du village du Ram pour arriver sur une petite route communale. À la sortie du village prendre un chemin à gauche et quitter le GRP. Après avoir traversé le plateau de grès (les camps du Ram) le chemin conduit à une route vers la ferme de la Granouillère.
6. Prendre le chemin qui monte à droite juste avant la Granouillère et qui traverse le plateau de Roquefages (1033 m) en direction de la ferme des Flottes. Arrivée sur la petite route, prendre à gauche, puis 100m plus loin à droite, arrivé plus bas, au carrefour, remonter sur la gauche puis prendre à droite en direction de la ferme de La Fabrègue (la Forge) . A la ferme de la Fabrègue prendre le chemin qui descend sur la gauche. 1 Km plus loin continuer sur le chemin qui longe les parcelles agricoles en laissant la ferme de Puech canp en contre bas. Ce Sentier vous amène en direction des écuries d'Angel Berg. Rejoindre le village sur la D 96 sur 150 m jusqu'au parking du château.

Sur votre route...



 Eglise de St Amans du Ram (A)

 Écurie d'Angel Berg (B)

Toutes les informations pratiques

Recommandations

Etre bien chaussé, prévoir de l'eau.

Comment venir ?

Transports

<https://www.blablacar.fr/>

<https://aveyron.fr/thematiques/transports>

Accès routier

De Millau: D911 jusqu'à Bois du Four puis à droite D28.

De Rodez: D911 ou D29 puis à gauche D654

Parking conseillé

Parking du Château

Lieux de renseignement

Agence d'Attractivité et de Développement Touristique du Lézou (AADTL) - Bureau de Pont-de-Salars

Place de la Rivière, 12290 Pont-de-Salars

contact@levezou-aveyron.com

Tel : 05 65 46 89 90

<http://www.levezou-aveyron.com/>



Source



Syndicat Mixte du Lézou

Sur votre route...



Eglise de St Amans du Ram (A)

Eglise romane de St Amans, et sarcophages taillés dans la roche de grès.

Eglise construite au 12e siècle, sans doute prieuré anciennement uni au chapitre de Rodez. La construction des chapelles s'échelonne du 14e au 16e siècle. En 1454, construction de l'escalier à vis du clocher. L'édifice, construit sur un plan roman, est à nef unique terminée par une abside semi-circulaire voûtée en cul de four. Sur la nef et le choeur, entre les contreforts, se greffent cinq chapelles voûtées d'ogives. La présence de niches à pinacles et le style du décor sculpté, confirment le caractère gothique des chapelles. La partie occidentale a été fortement remaniée. Le porche roman est orné d'une voussure à deux rouleaux et d'un arc souligné par un cordon de billettes. Les rouleaux reposent sur deux colonnes ornées de chapiteaux sculptés.

Crédit : ChristineRousseau



Écurie d'Angel Berg (B)

Ancienne ferme du château , aujourd'hui écurie de propriétaires, pension et travail des chevaux. Chambres d'hôtes et gîte.

Crédit : ChristineRousseau