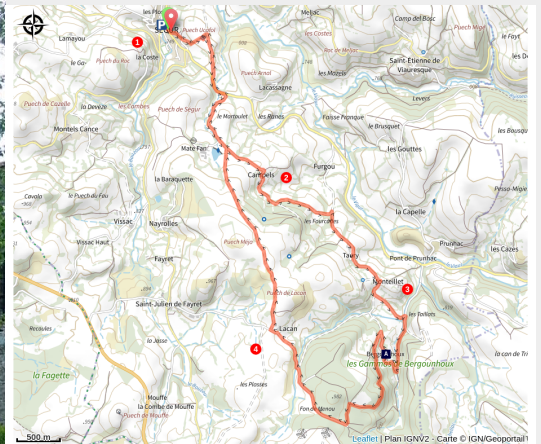


# La Chapelle de Bergounhous

Des Rasperes du Tarn aux Lacs du Lévézou



La Chapelle de Bergounhous (ChristineRousseau)



On raconte que la chapelle romane fut édifée par un duc de Bourgogne (d'où son nom) en pèlerinage qui s'était égaré dans la forêt du Lévézou. Suivez bien notre appli : ça ne vous arrivera pas !

Le village de Ségur vous accueille pour une escapade buissonnière au cœur du Lévézou. De sentier herbeux en chemin de crête, cinq hameaux jalonnent cette boucle qui croise le cours du ruisseau de Lacan, affluent du Viaur, et offre une vue sur l'escarpement boisé de la forêt des Palanges. La chapelle, dans son écrin de verdure, est le point d'orgue de cette balade

## Infos pratiques

Pratique : Pédestre

Durée : 4 h 30

Longueur : 15.1 km

Dénivelé positif : 426 m

Difficulté : Moyen

Type : Boucle

Thèmes : Histoire et patrimoine

# Itinéraire

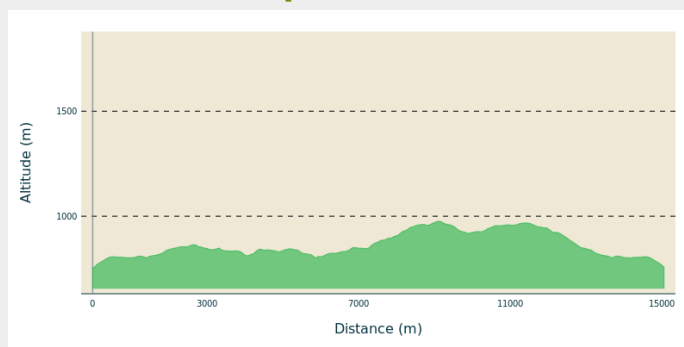
**Départ** : Place de la Fontaine

**Arrivée** : Place de la Fontaine

**Balisage** : — PR

**Communes** : 1. Ségur

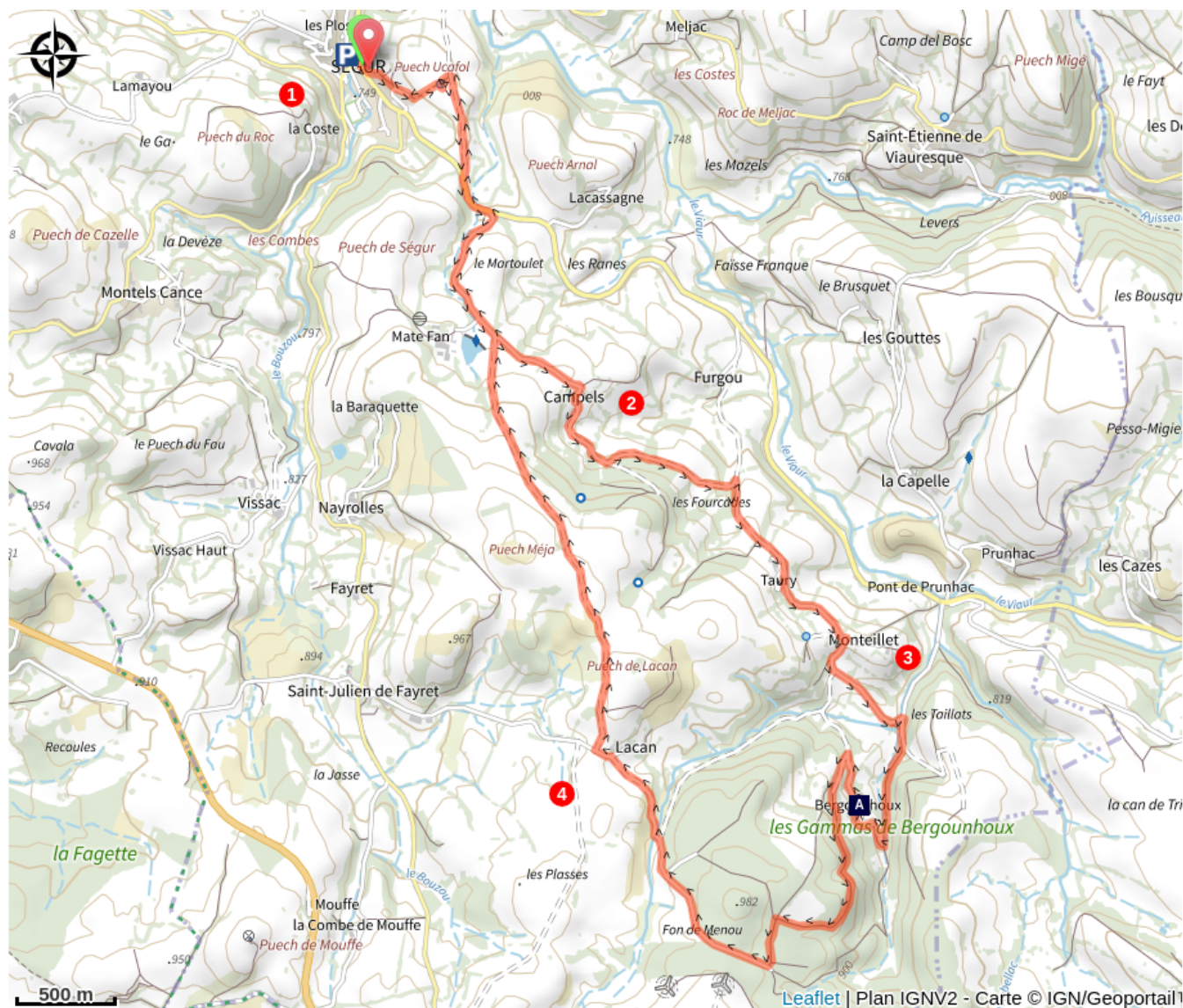
## Profil altimétrique



Altitude min 755 m Altitude max 976 m

1. Monter jusqu'à l'hôtel-restaurant «Le Vieur», continuer 100 m en direction de Millau. Partir à gauche (GRP) entre deux habitations sur le chemin herbeux qui se prolonge par un chemin creux qui monte au réservoir. Le contourner par la droite et prendre le chemin d'exploitation à droite puis la D 29 à gauche sur 600m. Prendre la petite route à droite vers Campels.
2. À "Campels", au calvaire, continuer à droite sur le chemin de terre puis au deuxième embranchement prendre à gauche. Au prochain croisement, tourner à droite en épingle et continuer tout droit jusqu'à "Taury". À "Taury" reprendre la petite route jusqu'à "Monteillet".
3. À « Monteillet », suivre sur la droite la route qui descend jusqu'au petit pont, puis prendre à droite le chemin direction Bergounhous jusqu'à la chapelle. Cent mètres après la chapelle, virer en épingle à gauche. Au premier croisement continuer tout droit, puis au deuxième à gauche et au troisième à droite et ensuite toujours tout droit jusqu'à la ferme de "Lacan" que vous laissez à droite.
4. Suivre la route sur 50 m, quitter le GRP et prendre à droite sur un large chemin de crête (point de vue sur la vallée, forêt des Palanges, et le plateau du Lévézou). Une longue descente sur Matefan pour retrouver la petite route (prendre à gauche) empruntée à l'aller. À la D 29 prendre à gauche pour retrouver Ségur.

# Sur votre route...



 Chapelle de Bergounhox (A)

# Toutes les informations pratiques

## Comment venir ?

### Accès routier

Entre Millau et Rodez par la Vallée du Viaur (D29).

## Lieux de renseignement

### **Agence d'Attractivité et de Développement Touristique du Lézézou (AADTL) - Bureau de Pont-de-Salars**

Place de la Rivière, 12290 Pont-de-Salars

[contact@levezou-aveyron.com](mailto:contact@levezou-aveyron.com)

Tel : 05 65 46 89 90

<http://www.levezou-aveyron.com/>





# Sur votre route...

---



## Chapelle de Bergounhous (A)

La chapelle de Bergounhous est un lieu de pèlerinage à la Vierge. Un duc de Bourgogne se rendait, au temps jadis, en pèlerinage à St Jacques de Compostelle. Après une première partie de voyage

marquée par la traversée du Massif Central, il arriva un soir d'été en ce lieu. Lui et ses suivants étaient épuisés... Leur fatigue n'était pas que physique.

Ils étaient incapable de retrouver leurs repères. Au bout de quelques jours, ils durent se rendre à l'évidence, ils s'étaient égarés. Le duc de Bourgogne qui était un homme pieux implora la Vierge Marie de venir à son aide. Le miracle se réalisa aussitôt sous la forme d'un pèlerin qui rentrait justement de "Compostelle". Par ses renseignements il remit le duc

et sa caravane sur le bon chemin. Ils arrivèrent sans autres désagréments à "Compostelle". À son retour le duc repassa en ce lieu et fit construire cette chapelle en hommage à la Vierge.

Crédit : ChristineRousseau