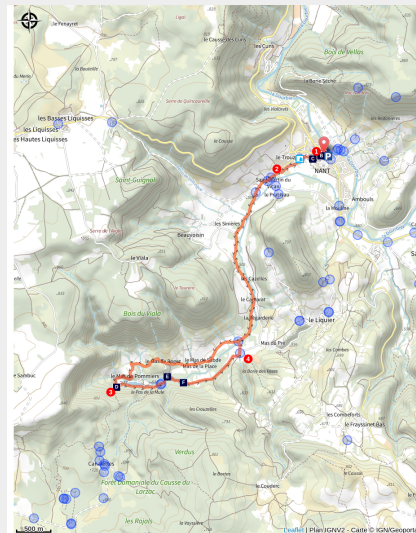


# VTT N°53 - La source du Durzon

Des Gorges du Tarn au Causse du Larzac



Vers la Source... (Virginie Govignon - OT Larzac et Vallées)



Par les petits chemins bucoliques du « jardin de l'Aveyron », cette boucle VTT accessible à tous remonte paisiblement à la source du Durzon, rythmée par le bruissement d'une eau limpide.

Depuis la place du Claux à Nant, partez pour une échappée rafraîchissante dans la vallée du Durzon. De canal d'irrigation en ruisseau, l'eau est le fil bleu de ce parcours qui vous mène jusqu'à la résurgence du Durzon, où l'eau coule en cascade dans un verdoyant paysage de sous-bois. Une randonnée enthousiasmante à partager en famille!

## Infos pratiques

Pratique : VTT

Durée : 1 h 15

Longueur : 12.6 km

Dénivelé positif : 164 m

Difficulté : Très facile

Type : Aller-retour

Thèmes : Eau, Géologie, Histoire et patrimoine

Accessibilité : VTTAE

# Itinéraire

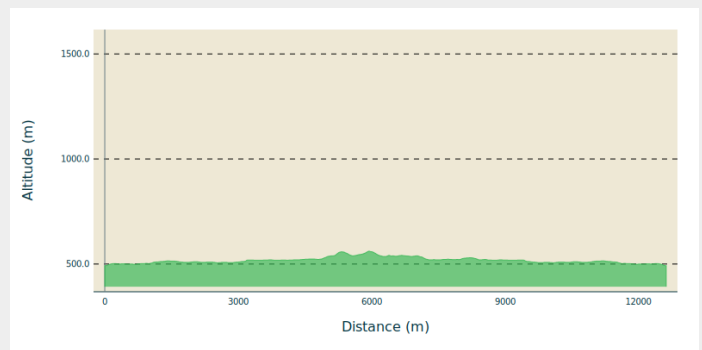
**Départ :** Nant

**Arrivée :** Nant

**Balisage :** ➡ VTT Parc

**Communes :** 1. Nant

## Profil altimétrique



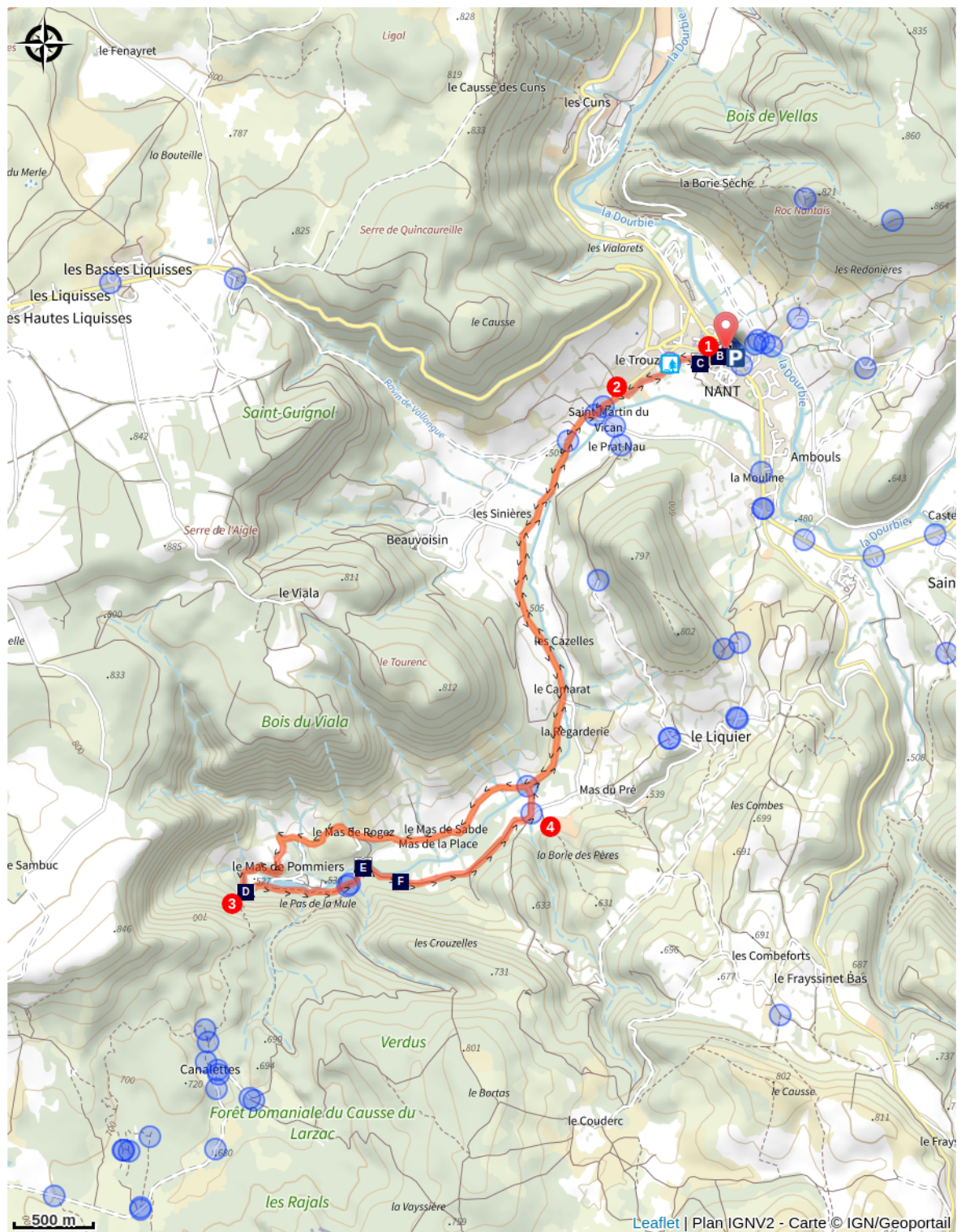
Altitude min 492 m Altitude max 561 m

**A partir de mai 2025, le site VTT-FFC n°269 Larzac et Vallées intègre le site VTT-FFC n°321 Grands Causses VTT.**

**Le circuit VTT N°18 La source du Durzon devient le circuit VTT N°53 La source du Durzon du site VTT Grands Causses VTT.**

1. Depuis le parking, passez devant la halle et rejoindre la place St-Jacques. Prendre le chemin des Vernèdes Hautes, un magnifique petit chemin entre les jardins, qui suit un canal d'irrigation pendant 600m avant de retrouver la petite route (D178) qui va jusqu'à la source du Durzon.
2. La suivre sur la gauche pendant 5km avant d'arriver à la source. C'est un endroit qui mérite une petite pause tant le lieu est spécial et paisible.
3. Le retour se fait rive droite du Durzon donc il faut traverser sur la petite passerelle en béton et prendre à gauche sur un petit chemin de bord de rivière avec une végétation luxuriante, de la mousse pend des arbres et la lumière a du mal à pénétrer pour venir se poser sur le sol.
4. A la sortie du chemin, à la croix, prendre à gauche et passer sur le pont, puis prendre à droite la petite route prise à l'aller pour retourner à Nant.

# Sur votre route...



- Le bâtiment de la Mairie (A)
- Les canaux des Vernèdes (C)
- Le Pont Hugo (E)



- La halle de Nant (B)
- La Source du Durzon (D)
- La salamandre tachetée (F)

# Toutes les informations pratiques

## **i** UNESCO Causses et Cévennes

Cet itinéraire est situé dans la zone cœur du Bien Causses et Cévennes, paysage culturel de l'agropastoralisme méditerranéen.

### Comment venir ?

#### Transports

Se déplacer [en bus ou en train](#), en covoiturage [Aires de covoiturage](#), en autostop [Rezopouce](#).

#### Accès routier

Depuis Millau par la D991 (Gorges de la Dourbie) ou par la D809 puis la D999 (plateau du Larzac).

#### Parking conseillé

Place du Claux

### Accessibilité

---

VTTAE

## **i** Lieux de renseignement

### Office de Tourisme Larzac et Vallées

Place du Claux, 12230 NANT

[infos@tourisme-larzac.com](mailto:infos@tourisme-larzac.com)

Tel : +33(0)565622364

<http://www.visit-larzac.com/>



### Source



## Sur votre route...

---



### Le bâtiment de la Mairie (A)

Pierre François Ayrolle Des Angles, né le 22 septembre 1722 à Nant, a épousé, en 1754, à St-Pierre de la Martinique, Anne Elisabeth Bancheureau, une riche veuve pour qui il fit construire en 1760, ce bel hôtel particulier !

Dans le hall d'entrée, vous pourrez apercevoir le visage sculpté dans le plâtre d'Ayrolle des Angles. Le palier est bâti sur voûte sarrasine, au plafond du palier, quatre masques grotesques. La façade principale, la toiture, l'escalier, la cage d'escalier, et le décor intérieur sont inscrits Monument Historique le 3 juillet 2007.

Acheté par la commune en 1912, ce bâtiment abrite aujourd'hui la Poste, la Trésorerie, la Maison des Services, l'Office de Tourisme Intercommunal, la mairie mais également la statue de Louis XVI dans le hall d'entrée...

Crédit : OT Larzac et Vallées

---



### La halle de Nant (B)

La ville de Nant avait obtenu en 1369 le droit d'avoir des foires et des marchés, droit accordé par le Duc d'Anjou. Au XVe siècle, les privilèges de la ville sont confirmés : des marchés hebdomadaires s'y tiennent, 4 foires annuelles sont concédées dont une qui durait 3 jours les 2,3 et 4 novembre.

La halle a été reconstruite, en 1706 et 1707, la première pierre fut posée le 13 mars 1706.

C'est une construction trapue, rectangulaire de 30 m de long et de 8 m de large comportant 12 piliers soutenant la voûte, reliés entre eux par une arcature plein cintre.

Sur un pilier, une plaque commémore les événements des 14 et 15 août 1944 où deux civils nantais et sept maquisards du Maquis des Corsaires furent fusillés.

Inscrite à l'inventaire des Monuments Historiques depuis le 13 avril 1944.

Crédit : Sandrine Perego



## Les canaux des Vernèdes (C)

La ville de Nant doit son développement à l'eau, et à l'établissement, en 926, des moines bénédictins venant du monastère de Vabres l'Abbaye.

Les moines engagent des travaux considérables entre le XIIe et XIIIe siècles. Ils canalisent le Durzon afin d'assécher les marécages, car « la rivière le Durzon ne s'était pas creusé de lit stable dans cette plaine et l'eau s'écoulait difficilement pour rejoindre la Dourbie. Les eaux du Durzon étaient stagnantes et marécageuses » (Elie Mazel)

En 1135 le monastère est érigé en abbaye. L'abbaye rayonne, est respectée, devient puissante et fait des échanges avec d'autres abbayes, ce qui permet au village de s'enrichir.

On y trouve toute l'industrie liée à la force hydraulique, moulins bladiers, à cuivre, et une agriculture riche grâce au réseau d'irrigation, notamment fourrage, fruits et produits de toutes sortes. Nant devient un pôle commercial avec des marchés très prisés et des foires importantes.

Crédit : Alain Bonnemayre



## La Source du Durzon (D)

Située au pied du Larzac, au sud ouest de Nant, la Source du Durzon est une résurgence karstique dont le bassin d'alimentation s'étend sur environ 100km<sup>2</sup>, entre l'Hospitalet du Larzac, Le Caylar, Cazejourdes, et Egalières. Le système karstique ne retient pas d'eau en surface et constitue des grandes réserves d'eau souterraines. Le débit de la source varie entre 0,8m<sup>3</sup>/s et 35m<sup>3</sup>/s et sa température moyenne est de 11,13°C. Le Durzon court pendant 6km et se jette dans la Dourbie au lieu dit la Mouline.

Crédit : SandrinePerego



---

## Le Pont Hugo (E)

On appelle ce petit pont de tuf\*, le pont "Hugo" car de l'autre côté, se trouve la propriété des descendants de Victor Hugo. Jean Hugo (1894-1984), arrière-petit fils de l'écrivain, costumier, décorateur de théâtre et peintre, avait sa résidence d'été au Mas de Rogez, dans la vallée du Durzon. Très attaché à Nant et à son église, il dessina les cartons des trois vitraux de l'abbatiale qui représentent les principaux épisodes de la vie de St-Pierre. Réalisés par M. Cavalier, maître verrier, ils furent posés en 1986.

\*Tuf : formations calcaires déposées par certaines sources issues de massifs karstiques, sur des végétaux, mousses, feuilles d'arbres, qui se sont pétrifiées.

Crédit : Alain Bonnemayre

---



## La salamandre tachetée (F)

C'est espèce commune mais discrète. Elle est surtout visible autour des flaques et mares forestières ou près des petits ruisseaux forestiers. La salamandre ne vit pas dans l'eau mais autour. Elle se reconnaît à sa robe noire tachetée de jaune.

Source: Dossier "Préserver la biodiversité des mares et des lavognes" édité par le Parc Naturel Régional des Grands Causses.

Crédit : Sandrine Perego - OT LV