

De La Couvertoirade à La Cavalerie

Des Gorges du Tarn au Causse du Larzac



Les brebis, reines du Causses du Larzac (Virginie Govignon - OT Larzac et Vallées)



Reliez deux villages enclos dans leurs remparts en traversant un paysage ouvert à l'infini : toute la magie du causse du Larzac et tout un pan d'histoire templière et hospitalière se révèlent au fil du parcours

Une immersion sur le plateau du Larzac, vaste étendue émaillée de rochers et d'arbustes, façonnée par la tradition agropastorale : lavognes (abreuvoirs à brebis), tunnels de buis et discrets villages jalonnent le paysage. Emboîtez le pas des bergers caussenards! Cette randonnée est le troisième tronçon de l'itinérance « Entre Causse du Larzac et Vallée de la Dourbie »

Infos pratiques

Pratique : Pédestre

Durée : 6 h 30

Longueur : 25.3 km

Dénivelé positif : 374 m

Difficulté : Moyen

Type : Etape

Thèmes : Agropastoralisme, Histoire et patrimoine

Itinéraire

Départ : La Couvertoirade

Arrivée : La Cavalerie

Balisage :  GR

Communes : 1. La Couvertoirade

2. Cornus

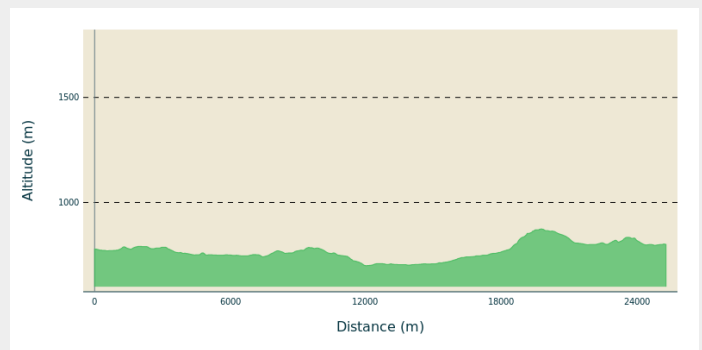
3. Nant

4. L'Hospitalet-du-Larzac

5. Sainte-Eulalie-de-Cernon

6. La Cavalerie

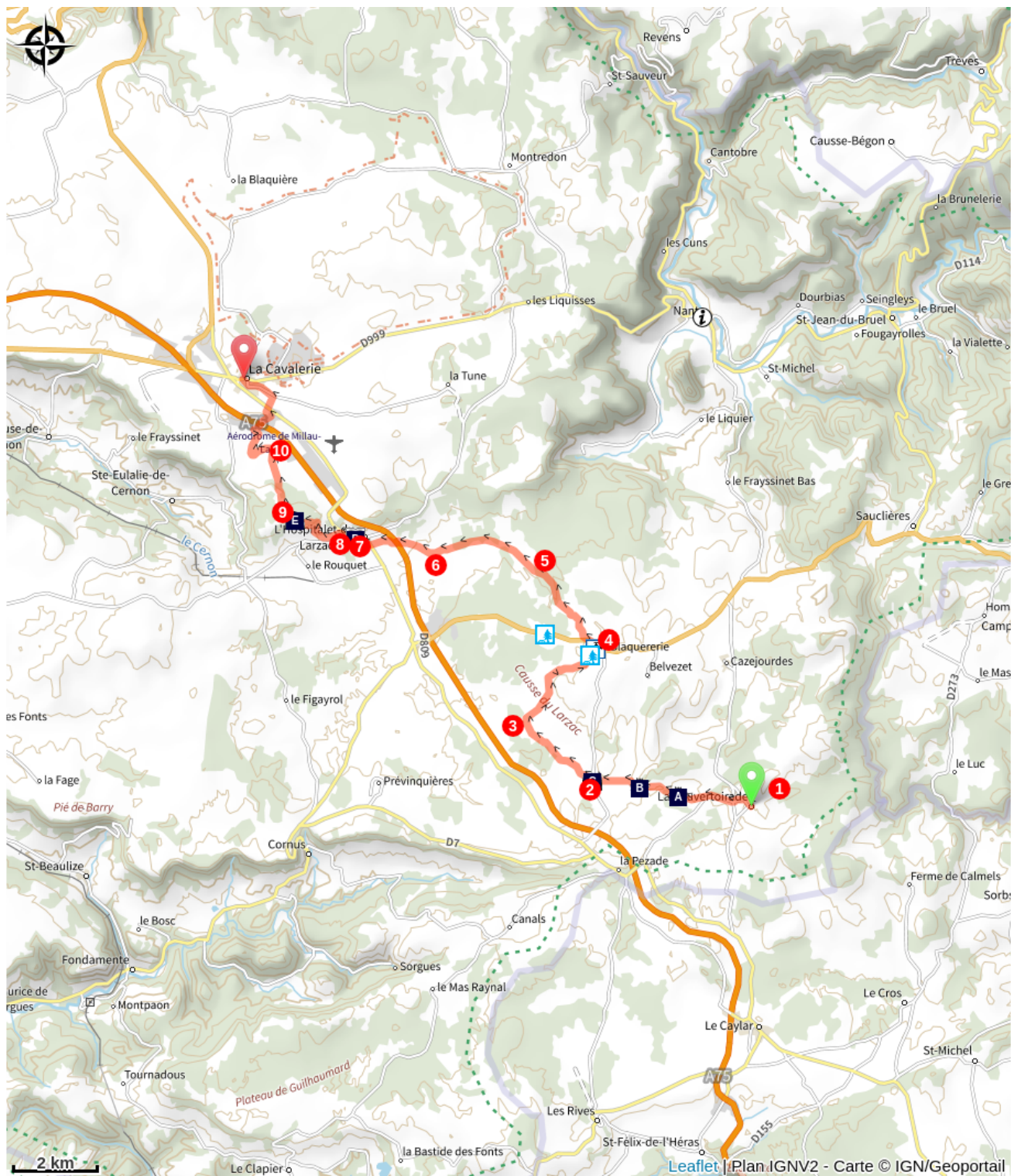
Profil altimétrique








Altitude min 699 m Altitude max 874 m

1. Quitter La Couvertoirade par la porte Nord. Suivre en face la petite route direction nord puis, à 150m, laisser à droite le GR® 71D, poursuivre à gauche vers l'ouest et rejoindre la D55. La traverser et prendre en face la D185 sur 800m. Bifurquer à droite sur un large chemin de terre; 1km avant la ferme de La Salvetat, obliquer à gauche sur un chemin bordé de murets qui passe près d'une lavogne avec citerne. Continuer sur la piste, puis tourner à droite vers la ferme de La Salvetat.
2. De La Salvetat, poursuivre quelques mètres sur la route, puis emprunter à gauche une "buisserie" (chemin entre des haies de buis) pour rejoindre un large chemin d'exploitation qui oblique nord-ouest vers la ferme du Cun.
3. Prendre à droite devant la ferme, puis à gauche vers La Blaquèrerie.
4. De La Blaquèrerie, emprunter la D7 à gauche sur 300m. A la sortie du village, bifurquer à droite sur le chemin à travers buis et genévriers jusqu'à l'ancienne voie ferrée.
5. Suivre à gauche la plate-forme de l'ancienne voie ferrée jusqu'au hameau de La Jasse.
6. Obliquer à droite sur un chemin de terre. Emprunter une petite route qui passe sous l'autoroute et rejoint le centre du village de L'Hospitalet-du-Larzac.
7. Depuis le village de L'Hospitalet-du-Larzac suivre la D 23 en direction du Viala-du-Pas-de-Jaux sur 600m.
8. Prendre le chemin à droite (passer à côté de la fontaine de Carron) et 300m plus loin, poursuivre sur la piste à droite sur environ 600m. Prendre le sentier à gauche pour traverser le bois de Carron, passer à côté la petite chapelle St-Amans et rejoindre la route. La suivre à droite jusqu'au croisement de la Crémade.
9. De la Crémade, poursuivre à droite en direction du Nord et de l'A75, à travers la "Plaine du Temple".
10. Prendre la piste à gauche sur 600m puis tourner à droite sur un chemin de terre pour rejoindre le passage sous l'autoroute. Revenir vers la D809, passer au-dessous (oviduc). Suivre un chemin empierré puis à gauche la petite route qui rejoint La Cavalerie.

Sur votre route...



-  La cardabelle (A)
-  Ferme caussenarde (C)
-  Chapelle Saint-Amans du Larzac (E)

-  Le pin sylvestre (B)
-  L'Hospitalet du Larzac (D)

Toutes les informations pratiques

UNESCO Causses et Cévennes

Cet itinéraire est situé dans la zone cœur du Bien Causses et Cévennes, paysage culturel de l'agropastoralisme méditerranéen.

Recommandations

Cet itinéraire traverse des zones de pâturages et des chiens de protection sont avec les troupeaux pour les protéger.

En présence de chiens de protection :

- arrêtez-vous pour qu'ils vous identifient, restez calme, ne les menacez-pas, ne les caressez pas
- contournez largement le troupeau et gardez vos distances afin de le déranger le moins possible
- tenez vos chiens en laisse. [En savoir plus](#)

Comment venir ?

Transports

Se déplacer en [bus ou en train](#), en covoiturage [Aires de covoiturage](#), en autostop [Rezopouce](#)

Accès routier

La Couvertoirade, à 42 km au sud-est de Millau par la D809 (ou par l'A75) et la D85

Parking conseillé

Parking à l'entrée du village (payant: 4€)

Lieux de renseignement

Office de Tourisme Larzac et Vallées

Place du Claux, 12230 NANT

infos@tourisme-larzac.com

Tel : +33(0)565622364

<http://www.visit-larzac.com/>



Source



C.C. Larzac et Vallées



Comité randonnée pédestre Aveyron

<http://aveyron.ffrandonnee.fr/>

Sur votre route...



☼ La cardabelle (A)

La Cardabelle ou Carline à feuilles d'acanthé (*Carlina acanthifolia*) est un vrai « soleil » en été ! Dépourvu de tige, mais muni de grandes feuilles très piquantes, ce « chardon » présente un capitule (ensemble de multiples petites fleurs) jaune vif. C'est l'emblème des pelouses caussenardes !

Texte : PNR des Grands Causses

Crédit : SandrinePerego



☼ Le pin sylvestre (B)

Si les causses sont connus pour leurs vastes étendues de végétation rase, il ne faut pas croire que la forêt est absente. C'est uniquement l'action de l'homme qui limite sa progression.

Le Pin sylvestre (*Pinus sylvestris*) est le conifère naturel du causse. Son écorce orangée et ses petits cônes l'identifient facilement. Il pousse dans des conditions parfois extrêmes de pente ou de climat (crête ventée, rochers en falaise...). Il ne faut pas le confondre avec le Pin noir (*Pinus nigra*) qui a été largement planté sur les causses et qui a des grandes facultés d'adaptation aux sols maigres.

Texte : PNR des Grands Causses

Crédit : SandrinePerego



🏠 Ferme caussenarde (C)

La ferme de la Salvetat est une ferme typique du Causse, avec son patrimoine rural et son four à pain.

Dans l'architecture caussenarde, le matériau principalement utilisé est la pierre. Elle sert à faire les couvertures (toits de lauzes : pierres plates) ou les voûtes et les murs. Les menuiseries se distinguent de la pierre par leurs couleurs froides (bleus, verts ou gris...)

Crédit : Julie BARBAZANGES



L'Hospitalet du Larzac (D)

Le village de l'Hospitalet s'est construit autour d'un hôpital créé pour accueillir les pèlerins par Guilbert (ou Gilbert), comte de Millau vers 1108. Il portera le nom d'Hôpital-Guibert jusqu'en 1793, date à laquelle la municipalité décida qu'il porterait le nom de L'Hospitalet.

Le village est composé d'une grande place avec sa fontaine, le griffoul (exceptionnel sur le plateau du Larzac), son ancien lavoir et des maisons d'architecture traditionnelle du Causse. L'exposition géologique et archéologique du centre Frédéric Hermet présente des objets et matériel découverts sur la nécropole du village antique, ainsi qu'une importante collection de fossiles de l'époque jurassienne provenant du Larzac et une série de photos d'orchidées sauvages. Exposition ouverte les après-midi en juillet et août, le reste de l'année sur demande auprès de la Mairie.

Crédit : Alain Bonnemayre



Chapelle Saint-Amans du Larzac (E)

Frédéric Hermet, curé de la paroisse de l'Hospitalet du Larzac de 1894 à 1934, attira l'attention sur les dévotions populaires autour de la chapelle St-Amans. Située en limite des communes de La Cavalerie, Ste-Eulalie de Cernon et l'Hospitalet du Larzac, les paroissiens des trois villages s'y rendaient pour demander la pluie, en période de grande sécheresse. Ils y organisaient également des processions chaque année, mais n'y allaient pas le même jour. Chaque paroisse avait un jour spécial. La chapelle était en ruine et a été rebâtie au XXème s. bénévolement par Etienne Paloc, un habitant de La Cavalerie.

Crédit : Sandrine Perego - OT Larzac et Vallées