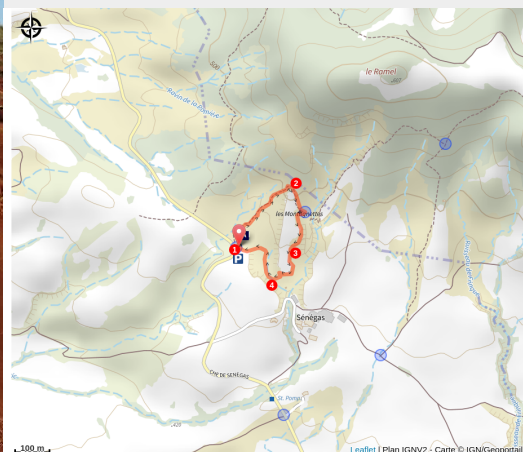


# Le Coeur du Rougier

Des falaises de Roquefort au Rougier



Le coeur du Rougier (OT RAS)



Ce sentier vous immerge d'emblée au cœur des paysages les plus emblématiques du Rougier de Camarès, au gré de vallons lie-de-vin et de collines boisées. Une balade familiale dans un environnement unique.

Explorez le Rougier camarésien, curiosité géologique et régal pour l'œil, grâce à cette balade d'1 km. Traversez les terres rouges au gré de faibles dénivelés, puis gagnez les « montagnettes » en savourant la vue sur les monts de Lacaune et le sommet du Merdelou. Parmi les buissons de thym et les taillis de chêne, une balade inoubliable.

## Infos pratiques

Pratique : Pédestre

Durée : 30 min

Longueur : 0.9 km

Dénivelé positif : 48 m

Difficulté : Très facile

Type : Boucle

Thèmes : Flore, Géologie, Point de vue

# Itinéraire

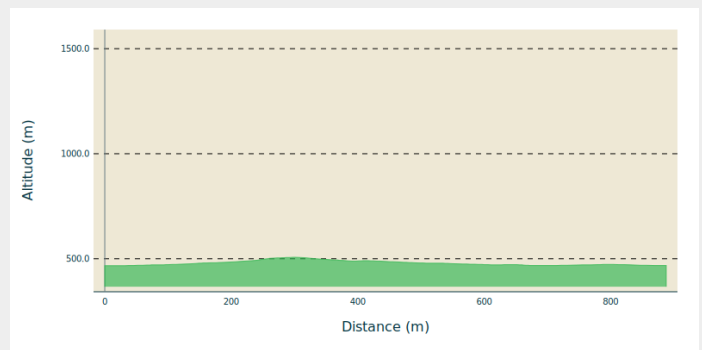
**Départ** : Parking randonneurs au pied des Montagnettes

**Arrivée** : Parking randonneurs au pied des Montagnettes

**Balisage** : — PR

**Communes** : 1. Camarès

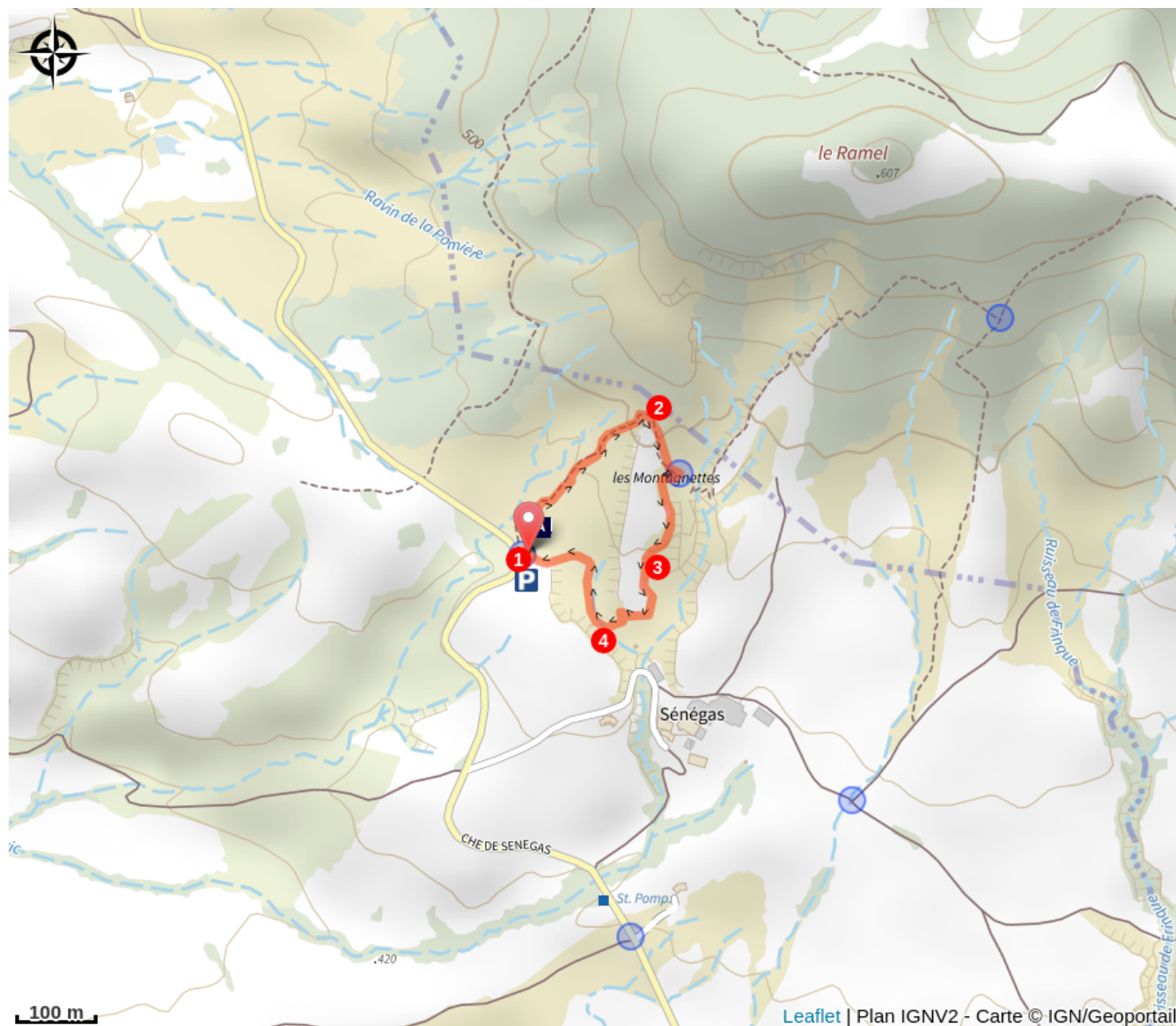
## Profil altimétrique



Altitude min 467 m Altitude max 507 m

1. Depuis le parking, suivre le sentier balisé jaune au cœur du Rougier direction nord (sol constitué d'argilites rouges riches en oxyde de fer et friables, d'où sa couleur). Monter jusqu'à un bosquet de genêts et de chênes puis tourner à droite.
2. Le sentier redescend le long du champ: vue sur le Pic de Roste à gauche, le Merdelou en face, la Ville Haute de Camarès à droite. Tourner à droite et continuer à descendre en longeant le champ.
3. Traverser un petit bosquet et continuer de longer le champ jusqu'au point le plus bas.
4. Tourner à droite et remonter sur les dunes pour rejoindre le parking sur la gauche.

# Sur votre route...



 Le Rougier de Camarès (A)

# Toutes les informations pratiques

## **Recommandations**

En été, éviter les heures chaudes de la journée.

Il est possible que vous rencontriez des clôtures à passer. Pensez impérativement à les refermer !

## **Comment venir ?**

### Accès routier

Depuis Camarès, prendre la D10 en direction de Sylvanès. Après 3 km, prendre l'embranchement à gauche "Montlaur" en suivant la D101 en direction du Château de Montaigut.

### Parking conseillé

Stationner sur le parking aménagé 350m après la ferme de Sénégas

## **Lieux de renseignement**

### **Office de Tourisme Rougier Aveyron Sud**

[contact@tourisme-rougier-aveyron.com](mailto:contact@tourisme-rougier-aveyron.com)

Tel : 0565992913

<http://www.tourisme-rougier-aveyron.com>



# Sur votre route...

---



## Le Rougier de Camarès (A)

A l'ère primaire (entre 300 et 250 millions d'années), la région connaissait un climat tropical et était occupée par une vaste lagune. Les sédiments se sont accumulés au fond sur une forte épaisseur tandis que le socle s'enfonçait. L'alternance de phase de sécheresse et d'inondation a alors provoqué l'oxydation de ces sédiments contenant beaucoup de fer et a donné au sol sa couleur "lie de vin" si particulière.

Sa faible altitude (250 à 550m), son climat chaud et sec soumis aux influences méditerranéennes et océaniques et son abondance en eau ont permis aux cultures de s'y développer.

Crédit : OT Rougier Aveyron Sud