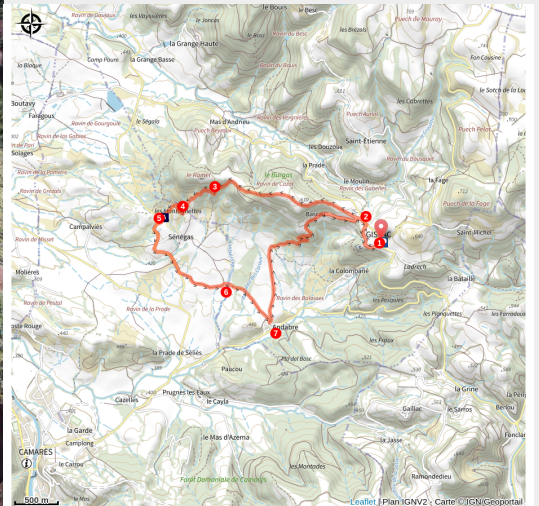


Les Canyons du Rougier

Des falaises de Roquefort au Rougier



Les canyons du Rougier (Steloweb)



Prêts pour une expédition sur la planète rouge du sud-Aveyron ? De plaine en vallon, de canyon en montagnette, découvrez les étonnants reliefs creusés par l'érosion dans le paysage lie-de-vin du Rougier

Terre mystérieuse à nulle autre pareille, le Rougier de Camarès n'aura plus de secret pour vous après cette boucle de 9 km, version longue de la balade « Le cœur du Rougier ». Parmi les thym et les genêts, explorez un paysage de collines rougeoyantes d'où émerge un séduisant patrimoine rural (jasse) et monumental (chapelle Saint-Jacques). Inoubliable !

Infos pratiques

Pratique : Pédestre

Durée : 3 h

Longueur : 9.2 km

Dénivelé positif : 283 m

Difficulté : Moyen

Type : Boucle

Thèmes : Flore, Géologie, Point de vue, Top 3 Aveyron

Itinéraire

Départ : Parking à l'entrée de Gissac

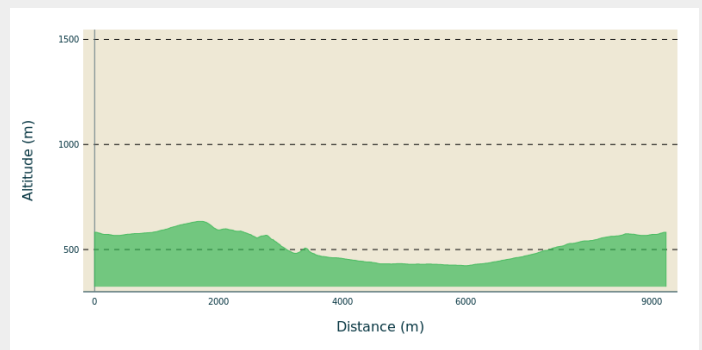
Arrivée : Parking à l'entrée de Gissac

Balisage : — PR

Communes : 1. Gissac

2. Camarès

Profil altimétrique

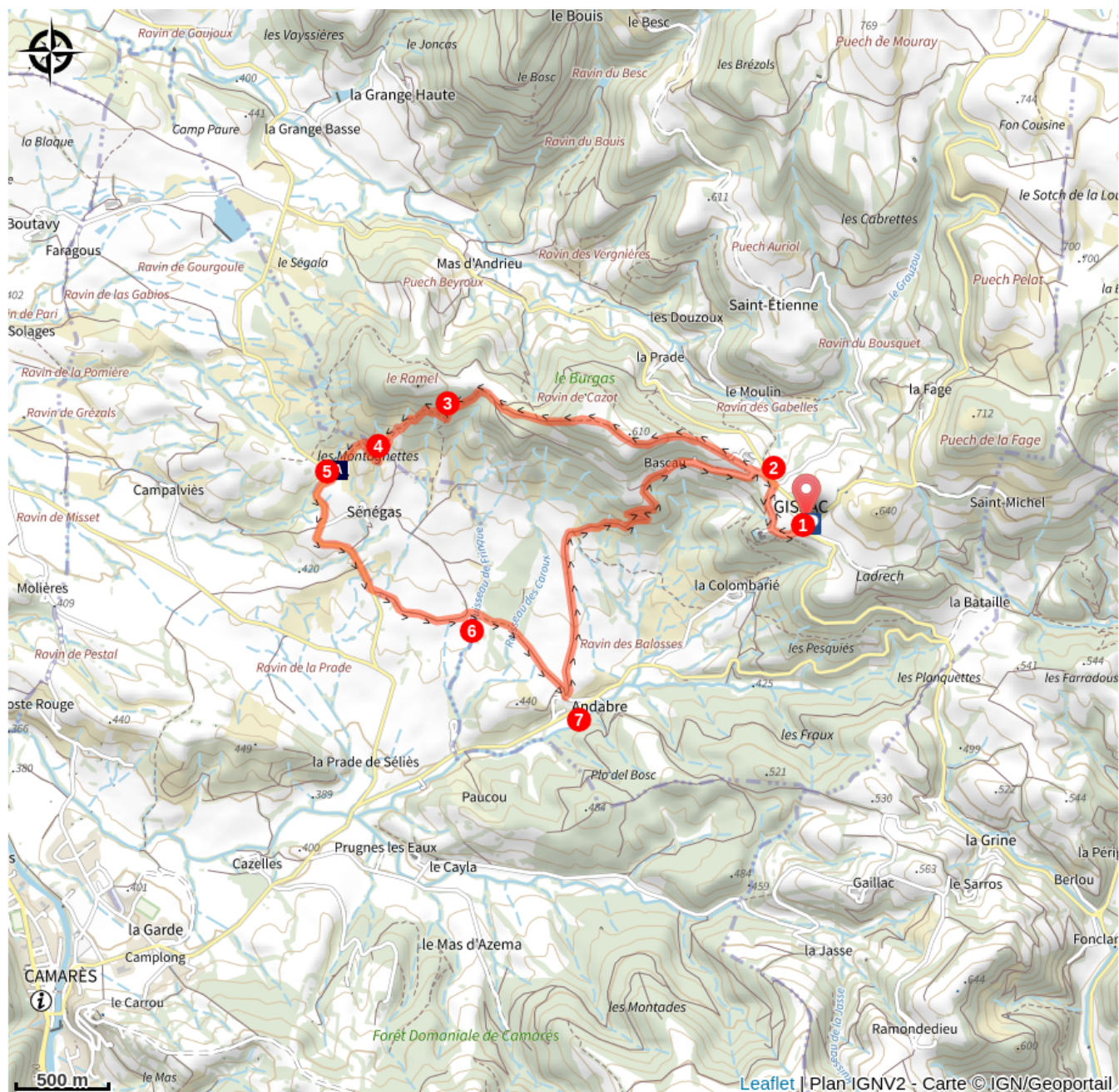


Altitude min 423 m Altitude max 634 m

1. Au niveau du parking, prendre la buissière en face qui mène au château de Gissac. Au niveau du château, tourner à droite pour rejoindre Gissac Bas.
2. Laisser sur la droite l'embranchement, traverser la placette, passer la fontaine et continuer tout droit en longeant les habitations. A la sortie du village, le goudron s'arrête, continuer sur un chemin en terre qui monte progressivement, jusqu'à la Chapelle Saint-Jacques bien située sur un puech. Vue à 360 ° : au Nord, plateau de la Loubière au Sud, le Merdelou, au Sud-Est, le Pic de Roste. Continuer dans le bois et aborder une descente courte mais raide jusqu'à un joli point de vue sur la vallée. Le chemin suit le Rougier en crête jusqu'à une intersection avec un panneau directionnel.
3. Au carrefour, prendre à droite en direction des Montagnettes 1.5 km. Le sentier descend dans un bois de chênes blancs, et après avoir descendu le long du champ, traverser le ravin.
4. Au carrefour, continuer tout droit, le sentier monte, puis resdescend en serpentant entre les chênes et les genêts pour déboucher dans un canyon du Rougier (attention : les balises jaunes sont marquées sur des cairns ou des piquets).
5. Arrivé au parking, prendre la route qui descend sur 900m et tourner à gauche en direction d'Andabre.
6. Tourner à gauche pour prendre le gué qui traverse le ruisseau de Frinque (attention, très glissant). Poursuivre jusqu'à l'embranchement avant le gîte d'Andabre.
7. Tourner à gauche. Vue sur Gissac et son château. Longer le Mas de Brigou, belle grange encore utilisée. Suivre ce chemin jusqu'à un dernier carrefour à la sortie du bois, suivre Gissac par Bascau. Prendre à droite jusqu'à Gissac en ne manquant pas la pierre sculptée sur la 1ère maison rencontrée. Rejoindre le parking.

Présence de plusieurs circuits balisés en jaune, attention à ne pas faire de confusions.

Sur votre route...



Le Rougier de Camarès (A)

Toutes les informations pratiques

Recommandations

Il est possible que vous rencontriez des clôtures à passer. Pensez impérativement à les refermer ! Ne pas démonter les cairns (tas de pierres) qui servent au balisage.

Comment venir ?

Accès routier

De Camarès, prendre la D10 en direction de Sylvanès, Gissac.

Parking conseillé

Parking à l'entrée du village à côté du cimetière

Lieux de renseignement

Office de Tourisme Rougier Aveyron Sud

contact@tourisme-rougier-aveyron.com

Tel : 0565992913

<http://www.tourisme-rougier-aveyron.com>



Sur votre route...



Le Rougier de Camarès (A)

A l'ère primaire (entre 300 et 250 millions d'années), la région connaissait un climat tropical et était occupée par une vaste lagune. Les sédiments se sont accumulés au fond sur une forte épaisseur tandis que le socle s'enfonçait. L'alternance de phase de sécheresse et d'inondation a alors provoqué l'oxydation de ces sédiments contenant beaucoup de fer et a donné au sol sa couleur "lie de vin" si particulière.

Sa faible altitude (250 à 550m), son climat chaud et sec soumis aux influences méditerranéennes et océaniques et son abondance en eau ont permis aux cultures de s'y développer.

Crédit : OT Rougier Aveyron Sud