

# La Source du Durzon.

Des Gorges du Tarn au Causse du Larzac



La Source du Durzon (Virginie Govignon - OT Larzac et Vallées)



Avec en toile de fond les contreforts du Larzac, dans un paysage de prés et de sous-bois, une balade paisible le long d'un ruisseau rieur qui irrigue le pays nantais, le « jardin de l'Aveyron ».

Idéale pour une promenade en famille et sans aucune difficulté, cette balade rythmée par le ruissellement du Durzon, un affluent de la rivière Dourbie, vous mène au cœur d'une vallée discrète et pleine de charme. Au bout du parcours, vous attend la résurgence du Durzon: un havre de fraîcheur et d'ombre où une eau claire coule en abondance.

## Infos pratiques

Pratique : Pédestre

Durée : 1 h 45

Longueur : 5.0 km

Dénivelé positif : 94 m

Difficulté : Très facile

Type : Boucle

Thèmes : Eau, Géologie

# Itinéraire

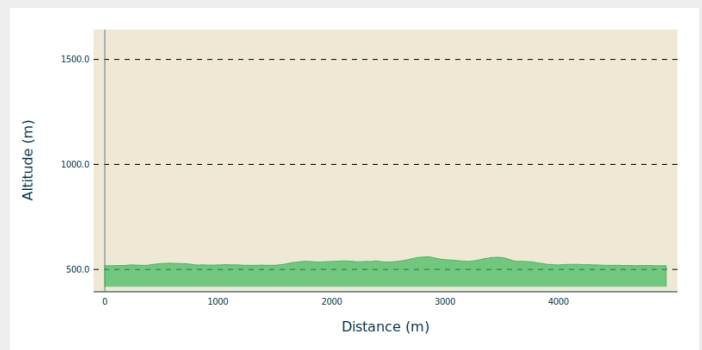
**Départ** : Nant, Pont du Mas du Pré (D178), à 4 km du centre du village

**Arrivée** : Nant, Pont du Mas du Pré (D178), à 4 km du centre du village

**Balisage** : — PR

**Communes** : 1. Nant

## Profil altimétrique





Altitude min 518 m Altitude max 561 m


1. Depuis le parking, prendre la route à gauche en direction du Mas du Pré et franchir le joli pont (on aperçoit le hameau sur la gauche).
2. A la croix de fer, tourner à droite et suivre un chemin de terre assez large qui longe successivement des prêtres et des champs. Puis le chemin se rétrécit pour entrer dans le bois. Le Durzon est tout près.
3. A l'intersection, laisser le petit pont de tuf à droite (Propriété privée des descendants de Victor Hugo) et obliquer vers la gauche. 200m plus loin, à un embranchement, prendre à droite et continuer environ sur 800m pour arriver jusqu'à la source.
4. Depuis la source, revenir traverser le Durzon sur la passerelle en béton et prendre au fond du pré le chemin qui monte à droite vers le Mas de Pommiers. Puis suivre la route goudronnée jusqu'au point de départ.

\* Depuis le point 4 : possibilité de retourner au point de départ par le même chemin qu'à l'aller.

# Sur votre route...



-  La salamandre tachetée (A)
-  La Source du Durzon (C)

-  Le Pont Hugo (B)

# Toutes les informations pratiques

## **UNESCO Causses et Cévennes**

Cet itinéraire est situé dans la zone cœur du Bien Causses et Cévennes, paysage culturel de l'agropastoralisme méditerranéen.

## **Comment venir ?**

### Transports

Se déplacer [en bus ou en train](#), en covoiturage [Aires de covoiturage](#), en autostop [Rezopouce](#).

### Accès routier

Depuis Millau par la D809 et la D999, puis la D178 en direction de la Source du Durzon.

### Parking conseillé

Sur la D178 (à 4km du village de Nant), juste avant le pont du Mas du Pré sur la gauche

## **Lieux de renseignement**

### **Office de Tourisme Larzac et Vallées**

Place du Claux, 12230 NANT

[infos@tourisme-larzac.com](mailto:infos@tourisme-larzac.com)

Tel : +33(0)565622364

<http://www.visit-larzac.com/>



## **Source**



C.C. Larzac et Vallées

# Sur votre route...

---



## La salamandre tachetée (A)

C'est espèce commune mais discrète. Elle est surtout visible autour des flaques et mares forestières ou près des petits ruisseaux forestiers. La salamandre ne vit pas dans l'eau mais autour. Elle se reconnaît à sa robe noire tachetée de jaune.

Source: Dossier "Préserver la biodiversité des mares et des lavognes" édité par le Parc Naturel Régional des Grands Causses.

Crédit : Sandrine Perego - OT LV

---



## Le Pont Hugo (B)

On appelle ce petit pont de tuf\*, le pont "Hugo" car de l'autre côté, se trouve la propriété des descendants de Victor Hugo. Jean Hugo (1894-1984), arrière-petit fils de l'écrivain, costumier, décorateur de théâtre et peintre, avait sa résidence d'été au Mas de Rogez, dans la vallée du Durzon. Très attaché à Nant et à son église, il dessina les cartons des trois vitraux de l'abbatiale qui représentent les principaux épisodes de la vie de St-Pierre. Réalisés par M. Cavalier, maître verrier, ils furent posés en 1986.

\*Tuf : formations calcaires déposées par certaines sources issues de massifs karstiques, sur des végétaux, mousses, feuilles d'arbres, qui se sont pétrifiées.

Crédit : Alain Bonnemayre

---



## La Source du Durzon (C)

Située au pied du Larzac, au sud ouest de Nant, la Source du Durzon est une résurgence karstique dont le bassin d'alimentation s'étend sur environ 100km<sup>2</sup>, entre l'Hospitalet du Larzac, Le Caylar, Cazejourdes, et Egalières. Le système karstique ne retient pas d'eau en surface et constitue des grandes réserves d'eau souterraines. Le débit de la source varie entre 0,8m<sup>3</sup>/s et 35m<sup>3</sup>/s et sa température moyenne est de 11,13°C. Le Durzon court pendant 6km et se jette dans la Dourbie au lieu dit la Mouline.

Crédit : SandrinePerego