

Par Monts et par Vaux

Des falaises de Roquefort au Rougier



Pont vieux (OT Belmont)



A l'ombre de la collégiale de grès rose...
et des bois environnants, une échappée
paisible sur les chemins buissonniers
du pays belmontais, de vallées en
collines, au fil de la rivière Rance

Le village de Belmont-sur-Rance, sa collégiale de style gothique flamboyant et son pont du Moyen Âge vous accueillent pour une flânerie au départ de la chapelle de Sériguët (XVIIe). Moulins et hameau, passage de gué et sentiers forestiers s'égrènent au long de cette boucle que la rivière Rance, affluent du Tarn, vient irriguer de son murmure constant

Infos pratiques

Pratique : Pédestre

Durée : 2 h 30

Longueur : 8.8 km

Dénivelé positif : 329 m

Difficulté : Moyen

Type : Boucle

Thèmes : Histoire et patrimoine

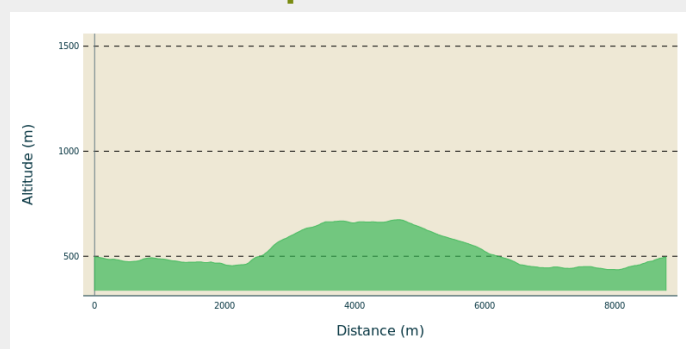
Itinéraire

Départ : Chapelle du Sériguët

Arrivée : Chapelle du sériguët

Communes : 1. Belmont-sur-Rance
2. Mounes-Prohencoux

Profil altimétrique





Altitude min 436 m Altitude max 674 m

- 1- Dans le village, aller jusqu'à la Collégiale et se diriger vers le point de départ. A la chapelle, prendre le sentier à droite (vues sur la vallée du rance)
- 2- Le sentier débouche sur la D113. L'emprunter à gauche pendant 500 mètres, et prendre à droite vers le Moulin de Crouzet, puis traverser le gué sur le rance.
- 3- Monter le sentier jusqu'au bois direction "Les Pescayres". A la sortie du bois, longer le champ sur la gauche sur environ 100 mètres.
- 4- Avant la ferme, prendre la route à droite en direction du Viala. Traverser le hameau, et s'engager entre les bâtiments sur le chemin qui redescend vers la vallée.
- 5- Le sentier est droit, puis entre dans la forêt pour trouver quelques lacets, avant d'arriver à la rivière du Rance.
- 6- A la sortie du bois, tourner à gauche avant la rivière, en laissant le Moulin de Candelier sur la droite, et continuer rive gauche le sentier parallèle à la rivière jusqu'à l'entrée du village. Regagner le centre du village par le pont médiéval.

Sur votre route...



 Chapelle du Sériguët (A)
 Collégiale (C)

 Pont vieux (B)

Toutes les informations pratiques

Recommandations

Passage à gué au point 3, privilégier la belle saison pour emprunter ce sentier.

Comment venir ?

Transports

Pensez au covoiturage et à l'autostop [Rezopouce](#) ; [Aires de covoiturage](#)

Accès routier

Depuis la D999 (Albi/Millau), à l'aire des Rougiers, Belmont est à 8 Km

Parking conseillé

Place de l'église

Lieux de renseignement

Office de Tourisme Rougier Aveyron Sud

contact@tourisme-rougier-aveyron.com

Tel : 0565992913

<http://www.tourisme-rougier-aveyron.com>



Sur votre route...



Chapelle du Sériguët (A)

Chapelle expiatoire de 1620. A l'intérieur pierre gravée relatant d'un combat entre catholique et protestant.

Crédit : OT Belmont



Pont vieux (B)

Pont vieux du 12ème siècle remanié au 14ème siècle.

Crédit : OT Pays Belmontais



Collégiale (C)

Construite de 1515 à 1524, par ordre du prévôt des chanoines de Belmont, Michel de Pontault, elle est édifiée pour remplacer l'ancienne église devenue trop petite. Il fallait accueillir tous les fidèles. Cette église en grès rose, de style gothique flamboyant, est classée Monument Historique en 1929.

Crédit : OT Belmont