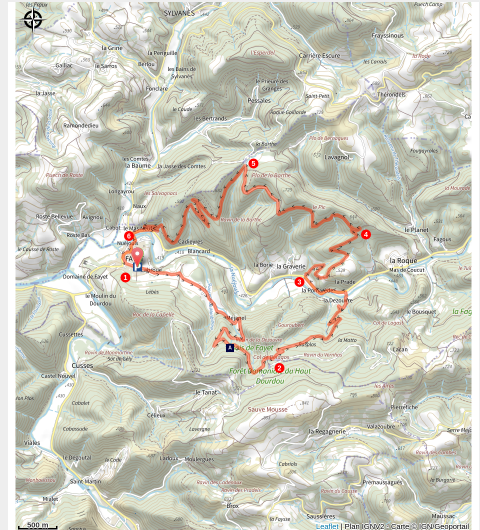


Le Col de Bélugos

Des falaises de Roquefort au Rougier



Vue du village de Fayet (OT Rougier Aveyron Sud)



Au cœur de la forêt domaniale du Haut-Dourdou, cet itinéraire buissonnier vous emmène sur les cols qui entourent le village médiéval de Fayet. Dans un environnement riche en résineux... et en zig-zags !

Le village de Fayet vous accueille pour une grande boucle qui serpente dans un paysage à dominante boisée. Le col de Bélugos, au bout d'un chemin forestier, et le Plo de la Barthe sont deux grandes étapes de cette balade qui explore les deux rives de la Nuéjols. Ne manquez pas, au détour du sentier, un arbre remarquable, le grand frêne de Picastelle

Infos pratiques

Pratique : Pédestre

Durée : 4 h

Longueur : 16.0 km

Dénivelé positif : 493 m

Difficulté : Moyen

Type : Boucle

Thèmes : Flore, Histoire et patrimoine

Itinéraire

Départ : Fayet, place de la mairie

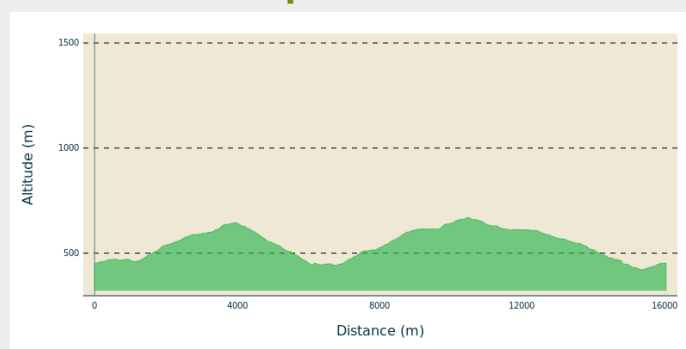
Arrivée : Fayet, place de la mairie

Balisage : — PR

Communes : 1. Fayet

2. Brusque

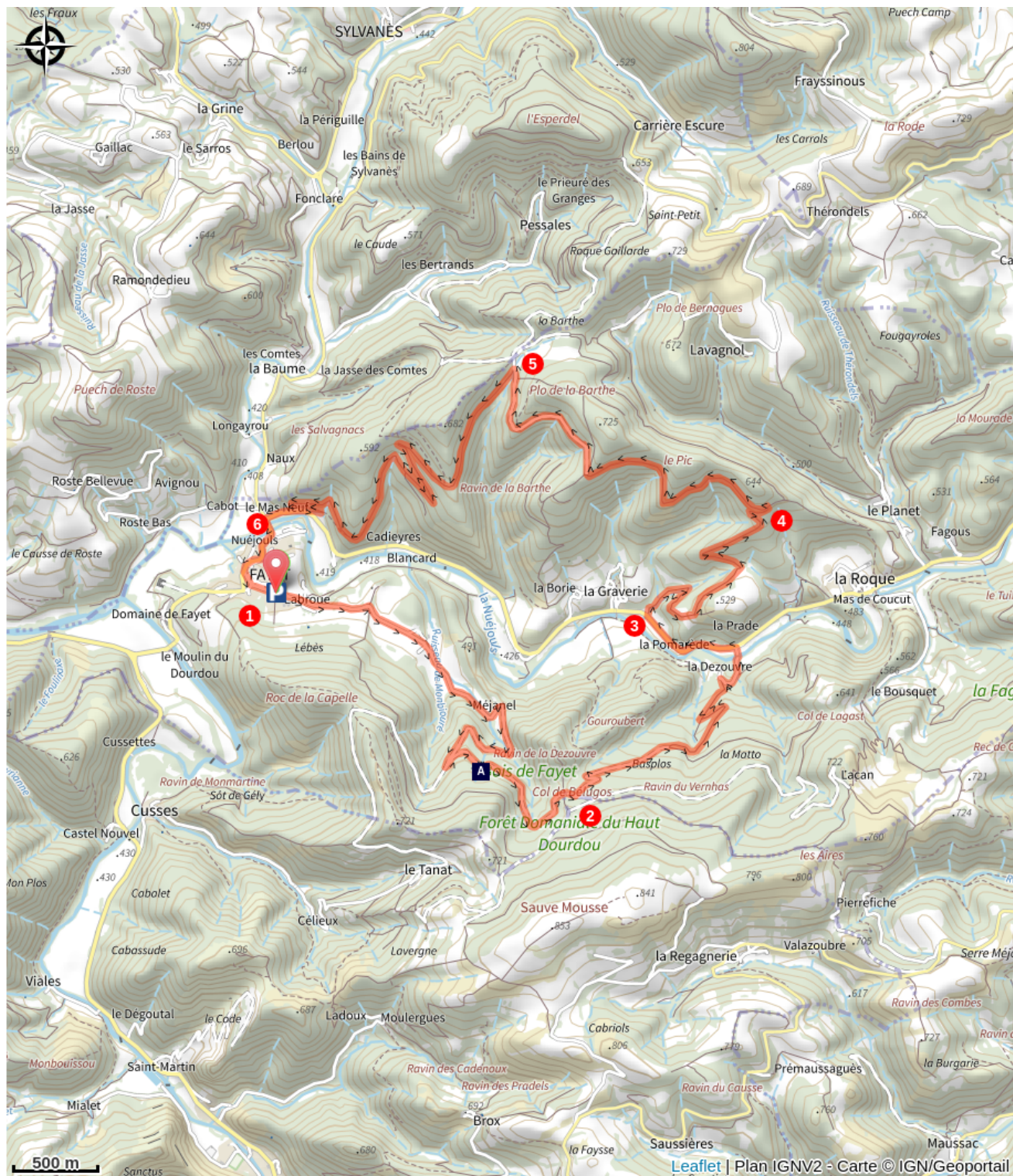
Profil altimétrique



Altitude min 421 m Altitude max 669 m

1. Depuis la place de la mairie, prendre la direction du cimetière. A 2km à Méjanel (corps de ferme), suivre le chemin balisé jusqu'au croisement du col de Bélugos.
2. Au col du Bélugos, prendre à gauche en direction de la Désouvre. Arrivé à la Désouvre, prendre à droite en direction de la rivière (chemin goudronné). Traverser le pont, puis prendre à gauche la route D902 sur 700m en direction de La Graverie.
3. 200m avant La Graverie, prendre à droite après un petit pont. Continuer sur 2 km environ.
4. Arrivée au carrefour, prendre à gauche. Au col du Buis, aller tout droit.
5. Arrivé au fond du champ de Camouthou, prendre à gauche en direction de Cadyères-Fayet. Continuer sur 4km.
6. Arrivée à Fayet, passer le pont en direction du bourg pour retrouver le point de départ place de la mairie.

Sur votre route...



✱ Grand Frêne de Picastelle (A)

Toutes les informations pratiques

Comment venir ?

Parking conseillé

Place de la mairie

Lieux de renseignement

Office de Tourisme Rougier Aveyron Sud

contact@tourisme-rougier-aveyron.com

Tel : 0565992913

<http://www.tourisme-rougier-aveyron.com>



Sur votre route...



✳ Grand Frêne de Picastelle (A)

Classé arbre remarquable, le grand frêne de Picastelle surprendra le promeneur par ses dimensions très imposantes.

Crédit : Mairie de Fayet