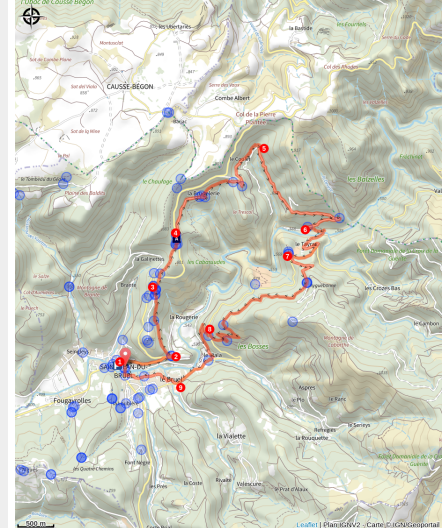


# La Haute Vallée de la Dourbie

Des Gorges du Tarn au Causse du Larzac



La Brunelerie (Virginie Govignon - OT Larzac et Vallées)



Au seuil des Cévennes, dans un paysage de schiste et de châtaigniers irrigué par les eaux claires de la Dourbie, une randonnée ardue et superbe au gré de hameaux typiques et de panoramas exceptionnels

Endurance requise... et prudence plutôt deux fois qu'une ! Cette grande boucle sur les deux versants de la Dourbie réserve des passages difficiles mais ô combien splendides au cœur de gorges sauvages et en lisière du massif cévenol. Possibilité d'agrémenter le parcours avec une baignade, dans la rivière au hameau du Tayrac ou bien au plan d'eau du Viala

## Infos pratiques

Pratique : Pédestre

Durée : 4 h 30

Longueur : 15.5 km

Dénivelé positif : 640 m

Difficulté : Difficile

Type : Boucle

Thèmes : Histoire et patrimoine, Point de vue

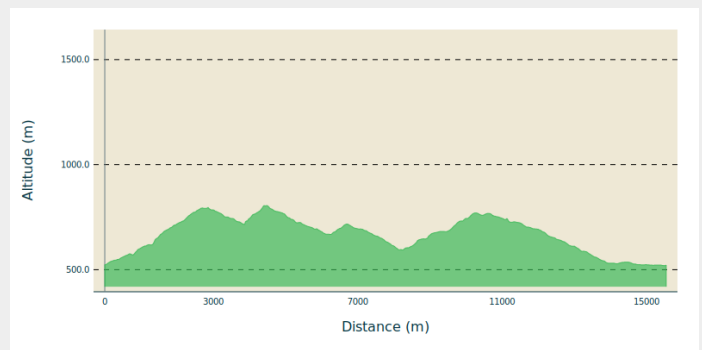
# Itinéraire

**Départ :** St-Jean du Bruel

**Balisage :** — PR

**Communes :** 1. Saint-Jean-du-Bruel

## Profil altimétrique

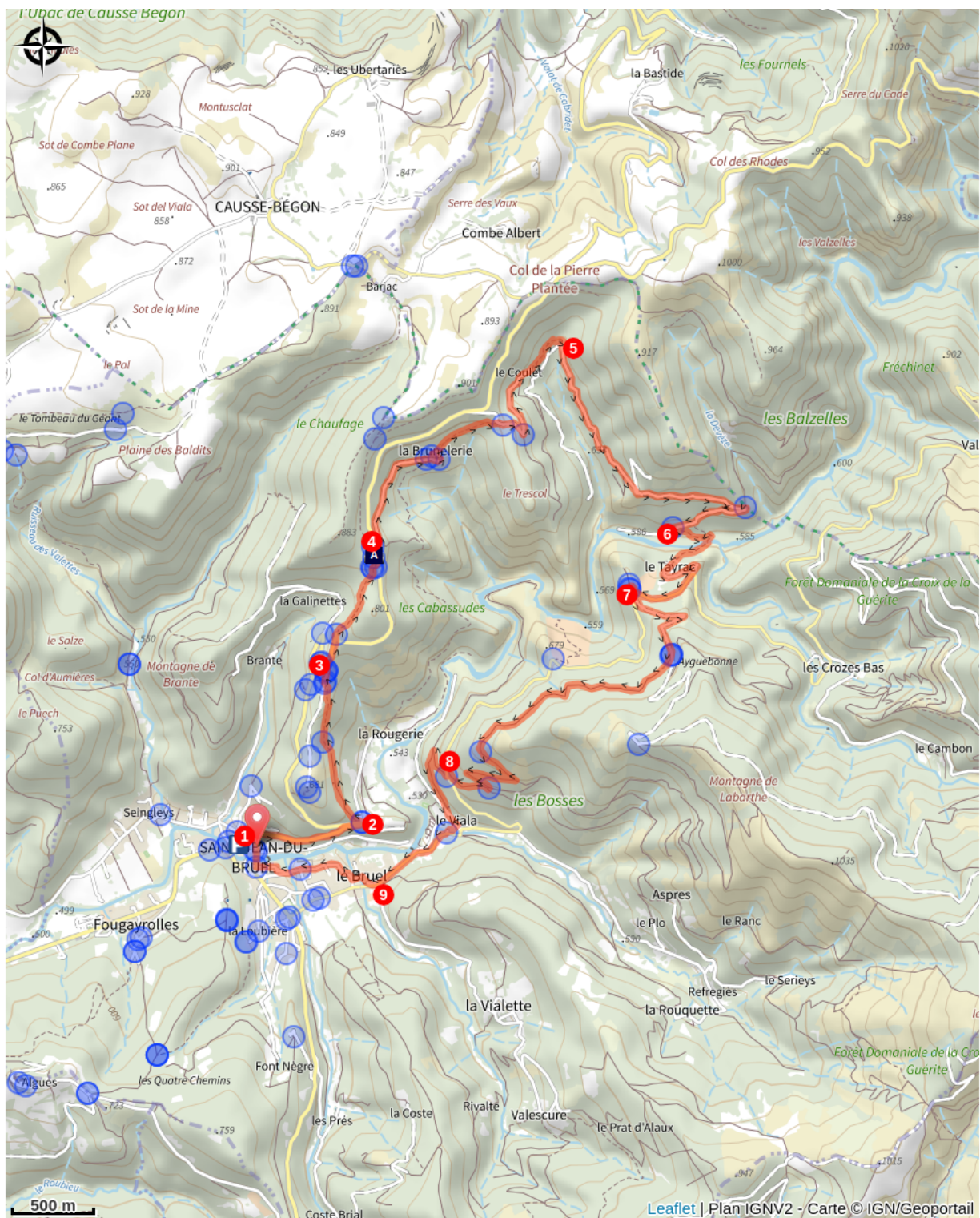


Altitude min 519 m Altitude max 805 m

1. Depuis le parking, rejoindre le rond-point et suivre la route en direction de Trèves jusqu'au virage en épingle appelé « Le Périgoul ».
2. Laisser à droite la route qui va vers la Rougerie et prendre le chemin qui part à gauche. Au croisement avec le chemin qui mène à Notre-Dame de la Sentinelle, tourner à droite pour rejoindre la D341.
3. La suivre à droite sur 200m environ et dans le virage en épingle s'engager sur le chemin à travers les châtaigniers. Le quitter à droite 500m plus loin pour rejoindre le four à chaux dit de « l'Homme Mort » et continuer jusqu'à la route. Admirer le très beau panorama sur la haute vallée de la Dourbie.
4. Traverser la route 60m plus bas et suivre sur 900m le chemin en direction de la Brunelerie. Dans le hameau, passer entre les habitations pour rejoindre le sentier qui mène au Coulet et qui passe au-dessus de la plus haute maison. Continuer sur ce chemin sur environ 900m avant de croiser le chemin qui mène au Coulet et le suivre à droite. Traverser le hameau et continuer sur le sentier menant au « Mas Aubert » ancien secteur minier dont il ne reste que peu de traces. Continuer sur ce sentier qui rejoint 150m plus loin une large piste d'exploitation forestière.
5. L'emprunter à gauche. A environ 1km, un grand rocher se trouve sur la droite, le contourner ou l'escalader pour profiter d'un splendide point de vue sur le Tayrac et La Dourbie (prudence recommandée pour accéder à ce panorama, la roche peut s'avérer glissante). Continuer sur la piste environ sur 1,2km.
6. Suivre à gauche un chemin en sous-bois puis à travers des rochers pour rejoindre la passerelle du Tayrac (progresser prudemment sur les derniers mètres avant la passerelle). La franchir et remonter vers le hameau du Tayrac, puis le traverser et continuer jusqu'à la D114 et l'emprunter à droite sur 500m environ jusqu'à la croix du Tayrac.
7. Face à cette croix, dans l'intérieur du virage, prendre la direction "St-Guiral" par une très large piste d'exploitation puis la quitter 800m plus loin pour prendre à droite une piste agréablement boisée, sensiblement parallèle à la D114. A environ 1,5km, continuer sur la piste en descente pour rejoindre la D114.
8. A la route, la suivre à gauche sur 70m pour s'engager sur le chemin à droite à travers bois qui conduit au Viala. Depuis Le Viala, reprendre la D114 vers St-Jean du Bruel.
9. Prendre à droite pour traverser le hameau du Bruel et rejoindre le village de St-Jean du Bruel.



# Sur votre route...



 Le four à chaux (A)

# Toutes les informations pratiques

## **UNESCO Causses et Cévennes**

Cet itinéraire est situé dans la zone cœur du Bien Causses et Cévennes, paysage culturel de l'agropastoralisme méditerranéen.

## **Comment venir ?**

### Transports

Se déplacer [en bus ou en train](#), en covoiturage [Aires de covoiturage](#), en autostop [Rezopouce](#)

### Accès routier

A 40km au sud-est de Millau par le D809 et la D999 (Plateau du Larzac) ou par la D991 et D999 (Gorges de la Dourbie).

### Parking conseillé

Place de la Borie, St-Jean du Bruel

## **Lieux de renseignement**

### **Office de Tourisme Larzac et Vallées**

Place du Claux, 12230 NANT

[infos@tourisme-larzac.com](mailto:infos@tourisme-larzac.com)

Tel : +33(0)565622364

<http://www.visit-larzac.com/>



## **Source**



C.C. Larzac et Vallées - L'Escapade St-Jeantaise

<https://escapade-saint-jeantaise.pepsup.com>

# Sur votre route...

---



## Le four à chaux (A)

Cet ancien four à chaux dit "de l'Homme Mort" est de type provençal, construit en grès résistant à la chaleur. Le charbon utilisé pour le faire fonctionner venait de Barjac. La chaux, extraite par calcination du calcaire, servait, en y additionnant de l'eau, de liant dans les ouvrages de maçonnerie mais aussi de fertilisant pour les sols.

Crédit : Escapade St-Jeantaise