


VTT N°11 - Contreforts de la Loubière

Des falaises de Roquefort au Rougier



Contreforts de la Loubière (Virginie Govignon)



Une montée raide... et une descente exaltante ! De chemins en hameaux, sillonnez les contreforts du plateau de la Loubière, superbe relief entre la vallée de la Sorgues et le Rougier camarésien

Le parcours commence sur un mode physique, avec l'ascension depuis Saint-Félix-de-Sorgues, pour continuer, au long de forêts et de buissières, sur les contreforts du plateau de la Loubière. De ferme en hameaux, de genévriers en sapins, traversez un paysage splendide. L'itinéraire réserve aux inconditionnels de la descente un moment de pur bonheur vététiste !

Infos pratiques

Pratique : VTT

Durée : 1 h 30

Longueur : 9.9 km

Dénivelé positif : 418 m

Difficulté : Difficile

Type : Boucle

Thèmes : Histoire et patrimoine, Point de vue

Itinéraire

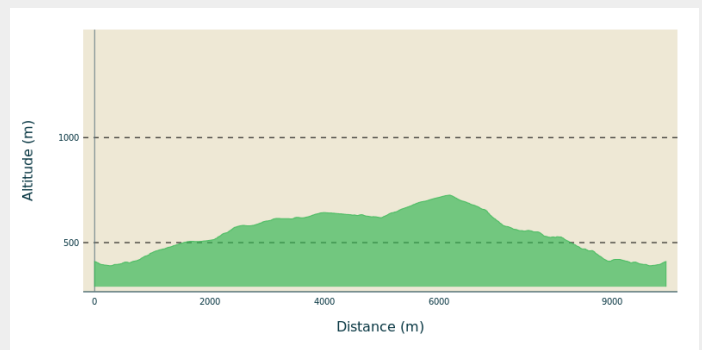
Départ : Parking face à l'école primaire

Arrivée : Parking face à l'école primaire

Balisage : — PR ➡ VTT Parc

Communes : 1. Saint-Félix-de-Sorgues

Profil altimétrique




Altitude min 390 m Altitude max 726 m

A la sortie du parking situé face à l'école primaire, descendre directement à droite en direction du pont vieux.

1. Après le "Pont Vieux" qui enjambe la Sorgues, prenez à droite la route en direction de St-Caprazy sur 900 m. Dans le virage avant le hameau, prendre, à gauche la piste sur 800m, puis tourner à droite, une montée raide pour vous diriger vers la ferme du Mas de Souquet.
2. Préférez, à la route goudronnée, le chemin qui suit la courbe de niveau et qui vous conduit au Mas de Gély, que vous contournez par la droite.
3. Après la croix juchée sur un mur, continuez tout droit vers le hameau de la Batisse.
4. La bergerie contournée, dirigez vous plein ouest pour gravir les 1 500 m qui vous conduisent au point culminant à 730 m.
5. Au col, prenez le sentier dissimulé entre les buis (bouissière) qui vous conduit en direction de Vareilles.
6. Aux pieds de 2 grands sapins, remontez légèrement vers la droite.
7. Tournez à gauche, une centaine de mètres plus loin, le chemin bascule vers Saint-Félix, en traversant le hameau de Saint-Caprazy : ancienne Commanderie et berceau de l'actuel village.

Sur votre route...



 Hameau médiéval de Saint-Caprazy (A)

Toutes les informations pratiques

Recommandations

À l'entrée de la descente en direction de Vareilles, 2 arbres de part et d'autre de la buissière (monotrace bordé de buis et chêne) rendent le passage vraiment plus étroit, attention aux guidons larges.

La Pyrale du buis est active de mai à octobre, les chenilles mangent les feuilles des buis et ainsi les dénudent. Elles descendent des arbres et se déplacent grâce à des fils (phénomène gênant en randonnée mais sans danger).



Matériel

Prévoir une réserve d'eau et une tenue adaptée

Comment venir ?

Transports

Informations utiles sur le [site de l'Office de Tourisme](#)

Accès routier

De St-Affrique partir en direction de la vallée de la Sorgues par la D7 jusqu'à St-Félix-de-Sorgues (15 km).

Parking conseillé

Parking face à l'école primaire

Lieux de renseignement

OT Pays du Roquefort (St-Affrique)

Boulevard Aristide Briand, 12400 Saint-Affrique

contact@roquefort-tourisme.fr

Tel : 0565585600

<http://www.roquefort-tourisme.fr/>



Sur votre route...



Hameau médiéval de Saint-Caprazy (A)

Saint-Caprazy, paroisse attestée dès 1026, est un haut lieu historique de Saint-Félix-de-Sorgues. Vers 1150, Gaubert de Saint-Caprazy devint le premier commandeur des chevaliers de Saint-Jean de Saint-Félix, qui y conservèrent leur suzeraineté pendant plus de six siècles. Ce hameau médiéval inclut une maison d'habitation, une grange, une bergerie, une chapelle et d'autres bâtiments.

Crédit : Roquefort tourisme