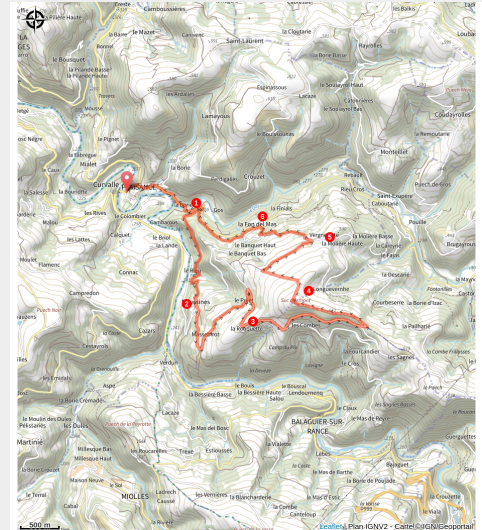


# Sentier du Suc-d'Armont

Des falaises de Roquefort au Rougier



Point de vue du suc d'Armont (Wavier Waerzeggers)



A travers châtaigneraies et coteaux, approchez le point culminant de la commune de Plaisance et savourez le panorama sur les vallées du Rance, du Gos et les monts de Lacaune, océan de verdure à perte de vue

Au départ de Plaisance, une montée progressive en direction du Suc d'Armont : 520m de dénivelé avec, en point d'orgue un panorama somptueux sur le pays du Rance et les plateaux albigeois.

## Infos pratiques

---

Pratique : Pédestre

---

Durée : 4 h 30

---

Longueur : 13.8 km

---

Dénivelé positif : 467 m

---

Difficulté : Moyen

---

Type : Boucle

---

Thèmes : Flore, Histoire et patrimoine

# Itinéraire

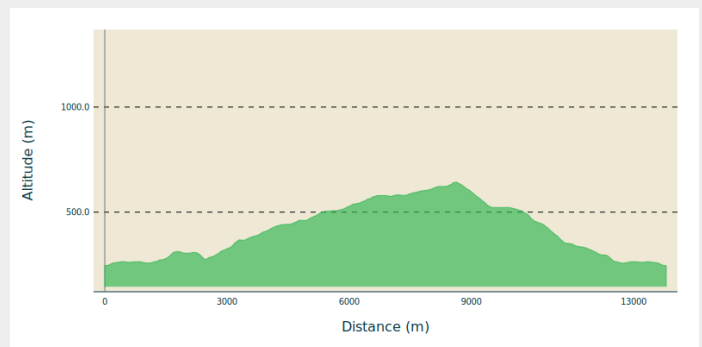
**Départ** : Parking et départ place de la salle du pressoir à Plaisance

**Arrivée** : Parking et départ place de la salle du pressoir à Plaisance

**Balisage** : — PR

**Communes** : 1. Plaisance  
2. Balaguier-sur-Rance  
3. Coupiac

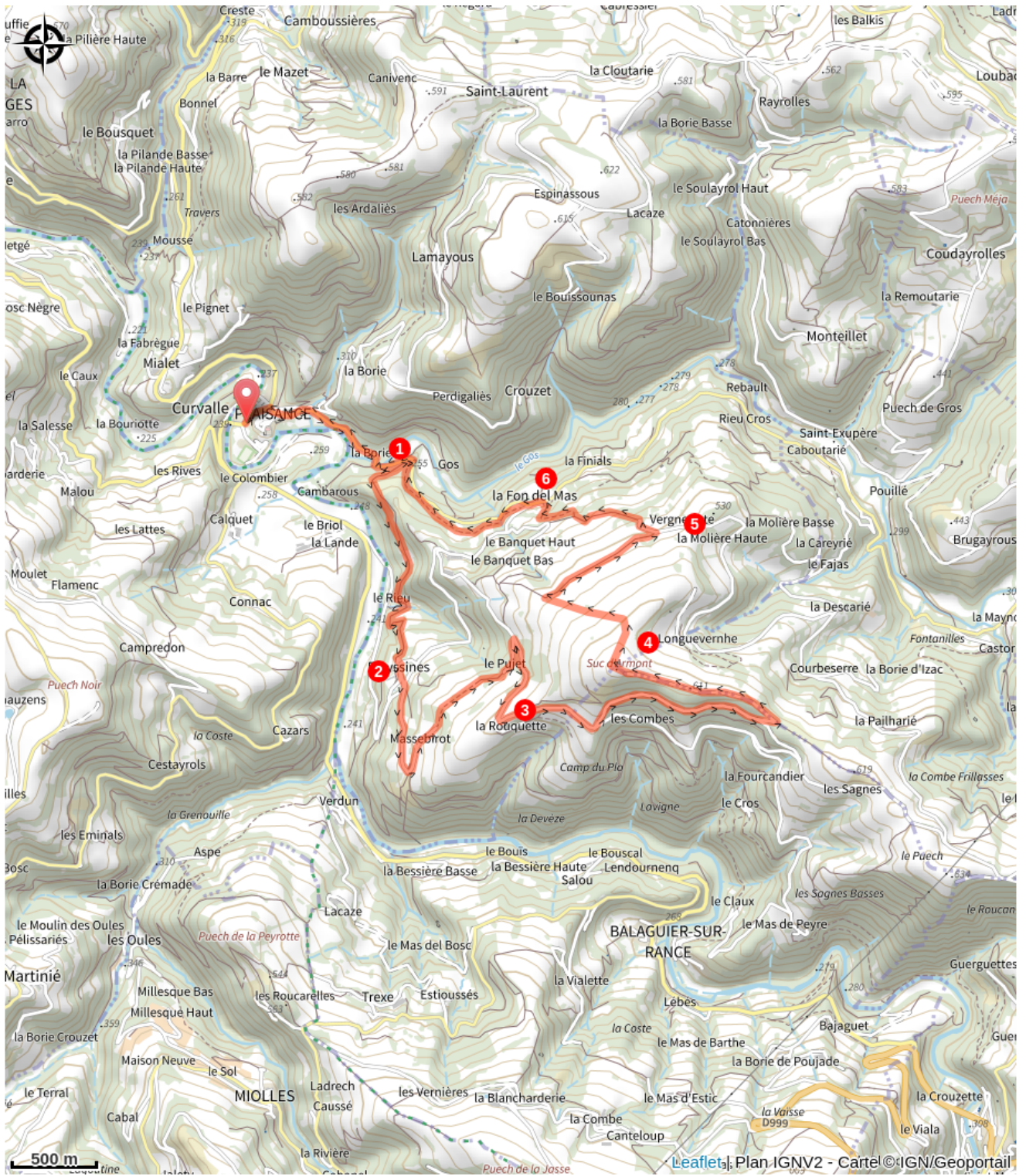
## Profil altimétrique



Altitude min 245 m Altitude max 642 m

1. Depuis le coeur du village, suivre la route D106 direction de Fon Del Mas sur environ 1km, puis 250m après le pont traversant le goss, prendre sur votre droite le sentier s'élevant dans le bois. A mi-pente, le sentier traverse un près, pensez à bien refermer les clôtures.
2. Au niveau du hameau de Frayssines, poursuivre tout droit et suivre la route sur 700 mètres environ, direction le Massebirot. Traverser le Hameau et rejoindre le Pujet, puis remonter la route à droite vers la Rouquette.
3. Ici, emprunter la route sur votre gauche, puis après 700m tourner à gauche afin de suivre la piste montant entre les sapins. Au carrefour situé environ 1.5km plus loin, prendre à gauche en direction du Suc d'Armout.
4. A ce point, profitez du panorama à 360° avant de replonger vers la Vergnerette via une large piste.
5. Quelques mètres avant la ferme, tourner à gauche et descendre à travers une châtaigneraie qui conduit à La Fon Del Mas.
6. Ici, prendre à gauche et sortir du hameau. Laisser les deux routes pour vous engager sur le chemin face à vous qui vous conduira au point de départ.

# Sur votre route...



# Toutes les informations pratiques

## **Matériel**

Prévoir une réserve d'eau et une tenue adaptée

## **Comment venir ?**

Transports

Toutes les informations sur le site de [l'office de tourisme](#)

Accès routier

Depuis St Sernin/Rance, prendre la D33 jusqu'à Plaisance (environ 20 minutes).

Parking conseillé

Parking et départ place de la salle du pressoir à Plaisance

## **Lieux de renseignement**

### **OT Pays du Roquefort**

Avenue de Lauras, 12250 Roquefort/  
Soulzon

[contact@roquefort-tourisme.fr](mailto:contact@roquefort-tourisme.fr)

Tel : 0565585600

<http://www.roquefort-tourisme.fr/>

