

Itinéraire

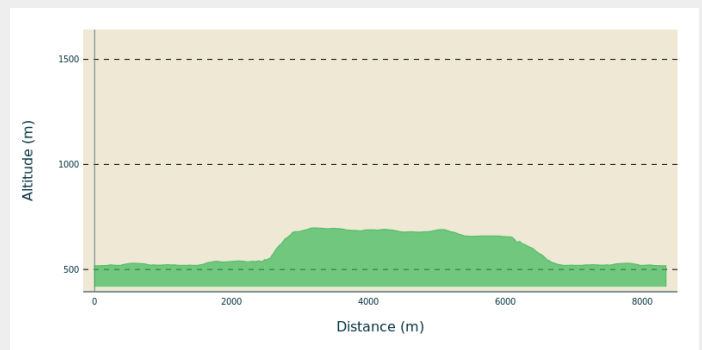
Départ : Pont du Mas du Pré (D178) ,
Nant (à 4km du centre village)

Arrivée : Pont du Mas du Pré (D178) ,
Nant (à 4km du centre village)

Balisage : — PR

Communes : 1. Nant

Profil altimétrique



Altitude min 518 m Altitude max 698 m



1. Depuis le parking, prendre la route à gauche en direction du Mas du Pré et franchir le joli pont (on aperçoit le hameau sur la gauche). A la croix de fer, tourner à droite et suivre un chemin de terre assez large qui longe successivement des près et des champs. Puis le chemin se rétrécit pour entrer dans le bois. Le Durzon est tout près. A l'intersection, laisser le petit pont de tuf à droite (Propriété privée des descendants de Victor Hugo) et obliquer vers la gauche.
2. 200m plus loin, à un embranchement, prendre à droite et continuer environ sur 800m pour arriver jusqu'à la source.
3. Continuer tout droit (il est possible de traverser le Durzon sur la passerelle en béton et prendre le petit sentier à gauche pour contourner l'étendue d'eau et rejoindre le sentier qui grimpe au dessus de la source). La montée, assez raide, se fait à travers bois et rochers pendant environ 500m. Un fois sur le causse, poursuivre sur le chemin pendant environ 1km jusqu'à croiser un large chemin à droite.
4. Faire l'aller-retour (200m) jusqu'à l'abri moustérien puis continuer sur le chemin qui part vers la droite pour rejoindre la maison forestière de Canalettes. Au croisement avec la piste, la suivre à gauche en direction de La Blaquèrerie sur 300m.
5. Quitter la piste en empruntant le chemin herbeux à gauche en direction du Pas de la Mule. Après 500m tourner en épingle à gauche et continuer à descendre sur la piste pendant 600m à travers la forêt.
6. Tourner à droite sur un sentier étroit au niveau d'une borne en béton sur laquelle est inscrit 21. Le chemin serpente avant d'entamer la descente entre les rochers. Passer le Pas de la Mule, et continuer pour rejoindre le chemin le long le Durzon. Prendre à droite le chemin emprunté à l'aller pour rejoindre le point de départ.

Recommandations:

Montée assez raide entre le point 3 et le point 4. Passage difficile mais court au Pas de la Mule.

Sur votre route...



-  La salamandre tachetée (A)
-  La Source du Durzon (C)

-  Le Pont Hugo (B)
-  Abri des Canalettes (D)

Toutes les informations pratiques

UNESCO Causses et Cévennes

Cet itinéraire est situé dans la zone cœur du Bien Causses et Cévennes, paysage culturel de l'agropastoralisme méditerranéen.

Comment venir ?

Transports

Se déplacer [en bus ou en train](#), en covoiturage [Aires de covoiturage](#), en autostop [Rezopouce](#)

Accès routier

A 33km au sud-est de Millau par la D809 et D999 (Larzac et ou par la D991 (Gorges de la Dourbie). Depuis Nant suivre la D178 en direction de la source.

Parking conseillé

Sur la D178 (à 4km du village de Nant), juste avant le pont du Mas du Pré sur la gauche

Lieux de renseignement

Office de Tourisme Larzac et Vallées

Place du Claux, 12230 NANT

infos@tourisme-larzac.com

Tel : +33(0)565622364

<http://www.visit-larzac.com/>



Source



C.C. Larzac et Vallées

Sur votre route...



La salamandre tachetée (A)

C'est espèce commune mais discrète. Elle est surtout visible autour des flaques et mares forestières ou près des petits ruisseaux forestiers. La salamandre ne vit pas dans l'eau mais autour. Elle se reconnaît à sa robe noire tachetée de jaune.

Source: Dossier "Préserver la biodiversité des mares et des lavognes" édité par le Parc Naturel Régional des Grands Causses.

Crédit : Sandrine Perego - OT LV



Le Pont Hugo (B)

On appelle ce petit pont de tuf*, le pont "Hugo" car de l'autre côté, se trouve la propriété des descendants de Victor Hugo. Jean Hugo (1894-1984), arrière-petit fils de l'écrivain, costumier, décorateur de théâtre et peintre, avait sa résidence d'été au Mas de Rogez, dans la vallée du Durzon. Très attaché à Nant et à son église, il dessina les cartons des trois vitraux de l'abbatiale qui représentent les principaux épisodes de la vie de St-Pierre. Réalisés par M. Cavalier, maître verrier, ils furent posés en 1986.

*Tuf : formations calcaires déposées par certaines sources issues de massifs karstiques, sur des végétaux, mousses, feuilles d'arbres, qui se sont pétrifiées.

Crédit : Alain Bonnemayre



La Source du Durzon (C)

Située au pied du Larzac, au sud ouest de Nant, la Source du Durzon est une résurgence karstique dont le bassin d'alimentation s'étend sur environ 100km², entre l'Hospitalet du Larzac, Le Caylar, Cazejourdes, et Egalières. Le système karstique ne retient pas d'eau en surface et constitue des grandes réserves d'eau souterraines. Le débit de la source varie entre 0,8m³/s et 35m³/s et sa température moyenne est de 11,13°C. Le Durzon court pendant 6km et se jette dans la Dourbie au lieu dit la Mouline.

Crédit : SandrinePerego



🕒 Abri des Canalettes (D)

L'abri des Canalettes a été creusé par les courants d'eau des mers de l'ère secondaire. Il est constitué d'un large auvent de 4 mètres de hauteur et la surface abritée est d'environ 60m². Les fouilles archéologiques, menées de 1980 à 1996, ont révélé qu'il s'agissait d'un habitat où des chasseurs-collecteurs moustériens (- 70-80000 ans) ont installé des campements temporaires saisonniers (printemps et été). En effet, la situation de l'abri, en contrebas du plateau et protégé des vent, l'existence d'un point d'eau à proximité, des gîtes naturels riches en matières premières silicieuses et la topographie permettant d'exploiter un gibier diversifié ont certainement favorisé l'installation des hommes sur ce site. Cet abri servait au débitage des matières premières et à des activités de boucherie.

Crédit : Jacqueline Coste