

Circuit "Un chemin, une école®" de Latour-sur-Sorgues

Des Gorges du Tarn au Causse du Larzac



Le village de Latour et son château (Virginie Govignon - OT Larzac et Vallées)



Sur les contreforts de la vallée de la Sorgues, entre rougiers et forêts, ce sentier accessible à tous vous emmène au cœur d'un paysage méconnu, havre de biodiversité pour la faune et la flore caussenardes

Le château médiéval de Latour vous accueille pour une balade sur les sentiers champêtres et boisés qui surplombent la vallée de la Sorgues. Au gré du parcours, deux moulins désaffectés et une carrière de grès témoignent d'un passé industriel.

Infos pratiques

Pratique : Pédestre

Durée : 2 h

Longueur : 6.1 km

Dénivelé positif : 174 m

Difficulté : Facile

Type : Boucle

Thèmes : Flore, Géologie, Histoire et patrimoine

Itinéraire

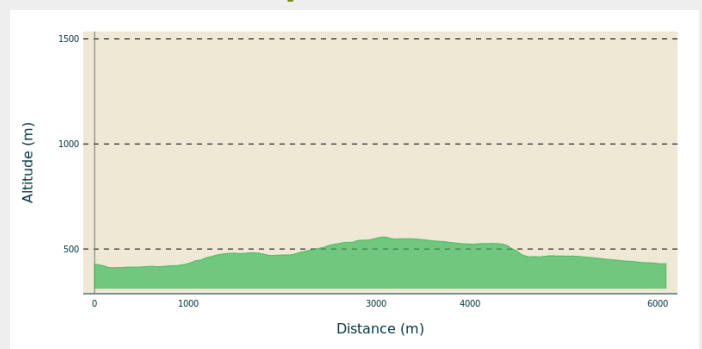
Départ : Latour-sur-Sorgues

Arrivée : Latour-sur-Sorgues

Balisage : — PR

Communes : 1. Marnhagues-et-Latour

Profil altimétrique





Altitude min 411 m Altitude max 557 m


Ce circuit fait partie du topo-guide "4 chemins, 1 école" réalisé par le regroupement des écoles de la vallée de la Sorgues en partenariat avec la Fédération Française de Randonnée Pédestre et les mairies de la vallée (Versols-et-Lapeyre, Saint-Felix-de-Sorgues, Marnhagues-et-Latour) dans le cadre de l'opération "Un chemin, une école®". Le topo-guide, disponible dans les Offices de Tourisme, inclut un CD d'ambiances sonores et d'interviews.

1. Depuis l'esplanade face au château, descendre à droite dans le village vers le sud. Tourner à droite puis à gauche pour emprunter la passerelle sur la Sorgues.
2. Tourner à gauche vers l'est et longer la Sorgues sur environ 450m, puis prendre la passerelle à gauche. Remarquer la gravière en contrebas. Suivre la route sur la droite et dans le virage, tourner à droite pour effectuer un aller-retour vers l'ancien moulin (farine et lames de couteaux). Noter la présence d'un autre ancien moulin sur la rive opposée (farine, lame et chanvre). Reprendre la route vers la droite.
3. Traverser la D7 et prendre en face un chemin qui monte (NE) à travers champs. Passer une clôture dans le virage (autorisation de passage, penser à bien la refermer) et aller jusqu'à la lisière du bois.
4. Prendre le chemin au nord-est et monter dans le Rougier (particularité géologique). Sur le côté gauche, noter la présence d'une ancienne carrière de grès (qui servait pour le château, une pierre en cours de taille est encore visible). Poursuivre jusqu'au virage en épingle, prendre le sentier à gauche. Passer les bruyères. Prendre le sentier qui monte au niveau du pin tortueux. Au croisement, prendre à droite et longer le champ sur sa droite (petit sentier).
5. Prendre le chemin à gauche (admirer la vue sur la vallée) et le suivre sur 600m environ.
6. Dans le virage prendre à droite pour longer le champ. Prendre le chemin faisant un virage à gauche puis un sentier raide où l'on note la présence de lavande. Rejoindre un chemin qui longe une clôture.
7. Suivre à gauche sur la petite route goudronnée sur 450m environ, puis au croisement, prendre la route à droite et continuer tout droit.
8. Traverser le ruisseau de Rose par le petit pont sur la gauche et emprunter le chemin en contrebas du cimetière. Noter à droite la maison bâtie sur le ruisseau. Redescendre vers l'esplanade du château.

Sur votre route...



 Château de Latour (A)
 Le moulin (B)

 La flore (D)

Toutes les informations pratiques

Comment venir ?

Transports

Se déplacer [en bus ou en train](#), en covoiturage [Aires de covoiturage](#), en autostop [Rezopouce](#)

Accès routier

A 19km au Sud-Est de St-Affrique par la D7.

Parking conseillé

A côté du château

Lieux de renseignement

Office de Tourisme Larzac et Vallées

Place du Claux, 12230 NANT

infos@tourisme-larzac.com

Tel : +33(0)565622364

<http://www.visit-larzac.com/>



Source



C.C. Larzac et Vallées



Comité randonnée pédestre Aveyron

<http://aveyron.ffrandonnee.fr/>

Sur votre route...



Château de Latour (A)

Bâti sur un promontoire rocheux, au cœur du village de Latour, le château date du XV^{ème} siècle mais fait apparaître des parties plus anciennes. Il présente des éléments architecturaux comme fenêtres romanes ou à meneaux, une tour médiévale avec vue panoramique, un plafond peint du XVI^{ème} siècle. Une cellule de moniale de l'Abbaye de Nonenque a été reconstituée dans une des pièces.

Il a hébergé trois familles seigneuriales: le seigneurie de Latour jusqu'au XV^{ème} siècle, la seigneurie de Roquefeuil (branche de Versols) et la seigneurie de Bonald dès la fin du XVII^{ème} siècle. Il a été acheté en 1797 par un fermier qui en fit le siège d'une exploitation agricole. Depuis 1989, une étroite collaboration entre la municipalité et l'Association des Amis du Château a permis de lancer des travaux de restauration qui se poursuivent encore aujourd'hui. Il propose la visite mais dispose également de 3 gîtes et des salles à la location.

Crédit : Claude Chambaud



Le moulin (B)

Situé sur la rive droite de la Sorgues, ce moulin date du XIX^{ème} siècle et fonctionnait encore dans les années 1970 et 1980. Il servait à moudre de la farine pour le pain, et le son et "farinal" pour les animaux. Il était, à l'origine actionné par la force motrice de l'eau qui était acheminée par un canal encore en état aujourd'hui. C'est un lieu privé, il est cependant possible d'accéder à la chute d'eau par le bord de la rivière grâce au bon vouloir du propriétaire.

Crédit : Bernard Sobie



Le rougier (C)

A Latour, le Rougier de Camarès traverse la Sorgues pour se retrouver rive droite. Il se caractérise par des sols de couleur brique et est composé de grès, d'argiles et de schistes datant du Permien (fin de l'ère primaire, -250 millions d'années). La présence d'oxyde de fer est à l'origine de cette couleur rouge. Les sols sont très friables par endroit, l'érosion importante et la végétation fragile et rare.

Plus haut, vous pourrez apercevoir des anciennes carrières de grès blancs d'où étaient extraites les pierres de taille ayant servi à la construction du château.

Crédit : Virginie Govignon - OT Larzac et Vallées



✱ La flore (D)

On rencontre tout au long du parcours une flore riche et variée. A partir du printemps, on y trouve de nombreuses orchidées sauvages: ophrys, orchis, céphalantères... Elles sont souvent de petite taille et peuvent passer inaperçues auprès du promeneur. Elles sont parfois rares, il faut donc les protéger. Il est possible de les prendre en photo mais interdit de les cueillir.

Crédit : Virginie Govignon - OT Larzac et Vallées