Sur les chemins des femmes de la terre

Des falaises de Roquefort au Rougier



Sur les chemins de femmes de la terre (Roquefort Tourisme)

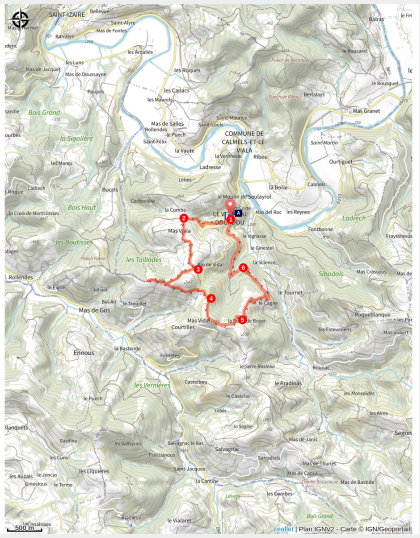

Entre vallée du Dourdou et vallée du Gos, une boucle au départ du Viala, petit village déployé dans son théâtre de verdure, qui bruisse du souvenir des femmes et des hommes ayant façonné ces paysages

C’est aux femmes de la terre qu’est dédié ce parcours : tout à la fois mères de famille, semeuses, fermières, cuisinières, attentives à la vie paroissiale et à la cohésion du village, riches de savoir-faire (plantes médicinales). Mme Carrière au Mas Viala, Rosa à la Borie de Boyer, Marie au Cagné, Denise, Marthe, “la Vayssettoune“ et la “Durante“ : cette rando va sur leurs traces

Infos pratiques

Pratique : Pédestre

Durée : 2 h

Longueur : 7.6 km

Dénivelé positif : 217 m

Difficulté : Facile

Type : Boucle

Thèmes : Point de vue

Itinéraire

Départ : Le Viala du Dourdou
Arrivée : Le Viala du Dourdou
Balisage : PR
Communes : 1. Calmels-et-le-Viala
2. Saint-Juéry

Profil altimétrique

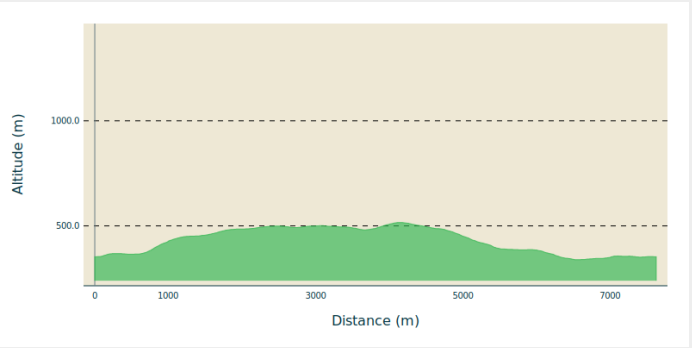

Altitude min 339 m Altitude max 516 m

Les femmes de la terre ont élevé leurs enfants souvent nombreux, fait le pain dans les fours encore visibles dans le village, travaillé les champs pentus, s'occupaient de la basse cour, tenaient la ferme quand les maris n'étaient plus là. Elles ont transmis les savoir-faire ancestraux (charcuterie, jardinage, cueillette des plantes pour soigner). Elles animaient la vie paroissiale et veillaient au bien vivre ensemble. On se souvient de Madame Carriere au Mas Viala, Rosa à la Borie de Boyer, Marie au Cagné, Denise, Marthe, « La Vayssettoune » et « la Durante » au Viala. Un clin d'œil à toutes ces femmes.

1. Du parking, remonter la D632 sur 100m environ, et, juste après la mairie, prendre à droite la route grimpant en épingle. Au niveau du réservoir, quitter la route et emprunter à droite un chemin herbeux. Traverser un ravin, et laisser un chemin sur la droite. Monter pour rejoindre la route menant à la Combe.
2. Au carrefour, prendre le chemin allant vers le sud et qui mène au Mas Viala. Après le mas, continuer dans la même direction et, une centaine de mètres plus loin, bifurquer à gauche. Suivre la piste qui fait une large courbe à droite puis s'élève vers la crête.
3. À l'intersection de pistes, prendre à droite, à flanc de colline, un chemin ombragé qui rejoint, au bout de 550m, une autre piste d'où l'on a une très belle vue sur la vallée du Gos. Virer en épingle à gauche et descendre progressivement vers la D632.
4. Après avoir traversé la route, prendre en face un chemin s'élevant vers le sud. A sa jonction avec une petite route, emprunter celle-ci sur la gauche pendant 600m environ.
5. Juste avant la Borie du Boyer, suivre, à gauche, le chemin qui descend vers la vallée tout en profitant du panorama. Passer à proximité du Cagné et, après un virage en épingle, laisser à droite le chemin descendant vers le ruisseau du Maxillou pour continuer, direction NO, d'abord sur la route puis ensuite sur une piste à travers bois.
6. Retrouver la route dans une large courbe et, après un virage en épingle, poursuivre vers le village.

Sur votre route...

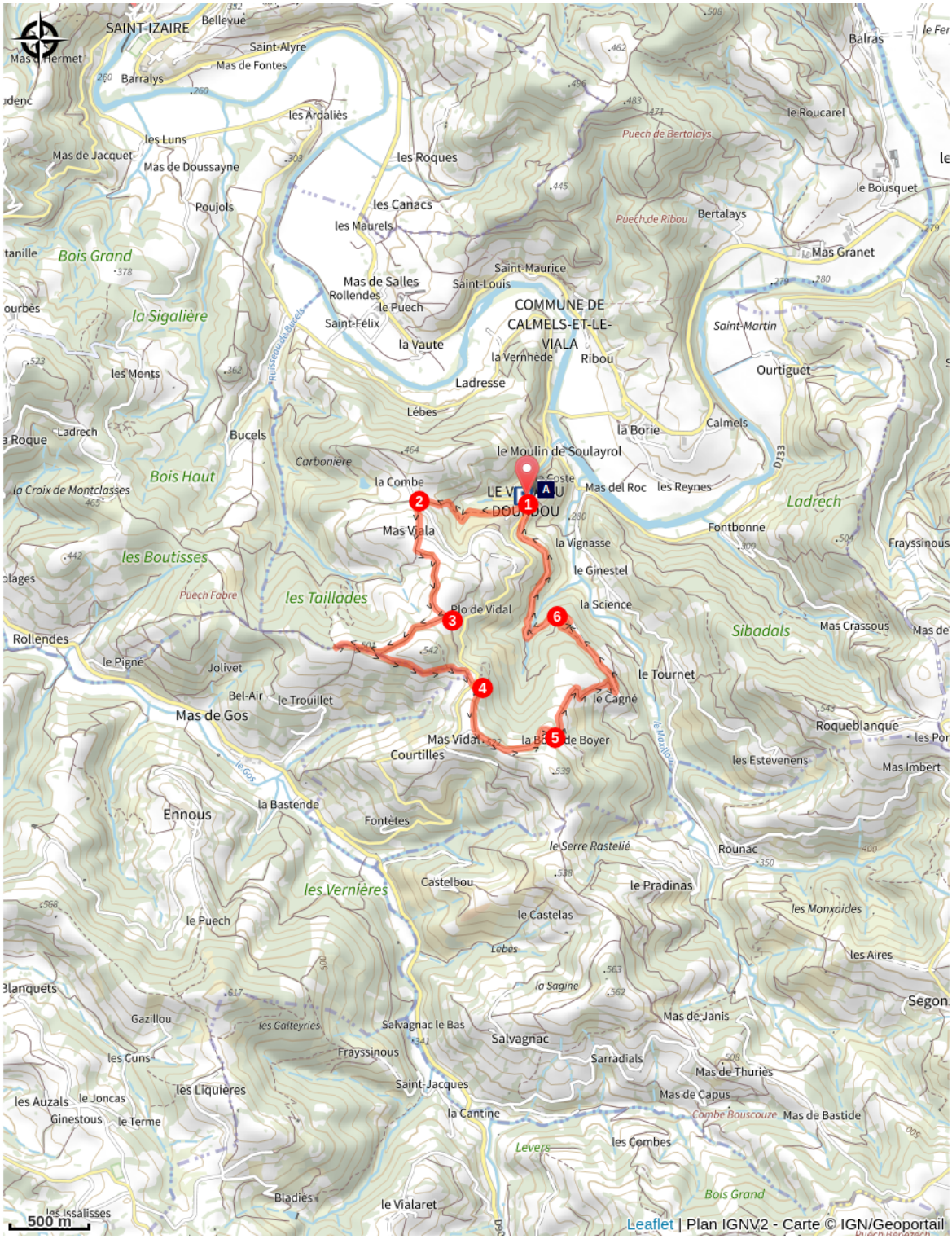

📖 Église du Viala du Dourdou (A)

Toutes les informations pratiques

Matériel

Prévoir une réserve d’eau et une tenue adaptée

Comment venir ?

Transports

Toutes les informations sur le site de l'office de tourisme

Accès routier

Depuis la D999 au niveau de Vabres-l'Abbaye, prendre la direction de Saint-Izaire par la D25. Après le hameau de la Borie, tourner à gauche sur le D632. Traverser le rivière du Dourdou et tourner à gauche.

Parking conseillé

À l'entrée du village sur la gauche

Lieux de renseignement

OT Pays du Roquefort (St-Affrique)
Boulevard Aristide Briand, 12400 Saint-Affrique

contact@roquefort-tourisme.fr
Tel : 0565585600
http://www.roquefort-tourisme.fr/



Sur votre route...



📖 Église du Viala du Dourdou (A)

Construite en 1840 sur l’emplacement d’un ancien château-fort, l’église du Viala se distingue par son clocher en pierre taillée de grès rouge. À l’intérieur, vous pouvez découvrir une petite cloche en bronze datant de 1660, autrefois utilisée pour annoncer les orages et éloigner les intempéries.

Attribution : Virginie Govignon