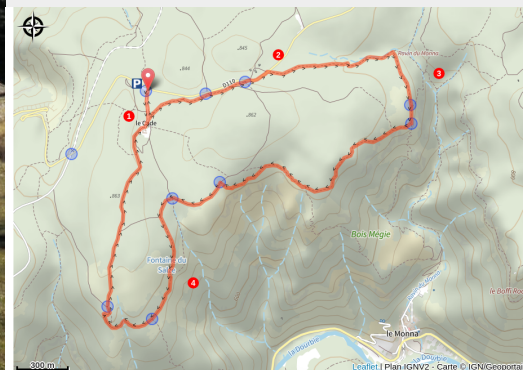


Balade au Cade

Des Gorges du Tarn au Causse du Larzac



Le Cade, ferme caussenarde (OT Millau GC)



En direction d'une ferme emblématique du Causse Noir, la balade familiale par excellence, idéalement ombragée en été, avec en point d'orgue un passage le long des corniches de la Dourbie

Une vraie promenade de santé autour de la ferme du Cade, parmi les pins noirs et les genévriers. Les ruines de la ferme des Privats, puis la fontaine de Salze (avec un passage un peu technique à proximité) jalonnent ce parcours forestier qui s'ouvre soudain au-dessus de la Dourbie, avec une vue aux premières loges sur le majestueux rocher du Boffi

Infos pratiques

Pratique : Pédestre

Durée : 2 h

Longueur : 6.9 km

Dénivelé positif : 209 m

Difficulté : Facile

Type : Boucle

Thèmes : Agropastoralisme, Flore, Point de vue

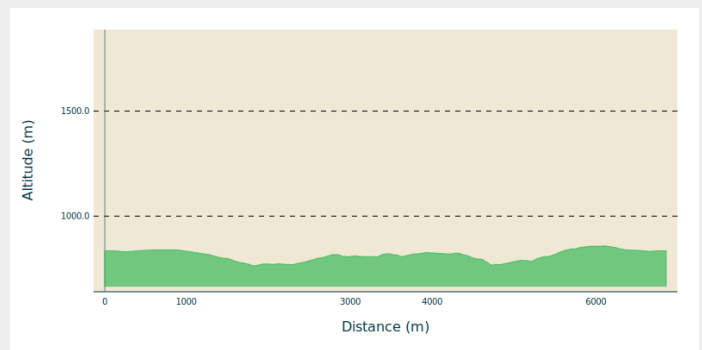
Itinéraire

Départ : Parking du Cade, Millau

Balisage :  GR  PR

Communes : 1. Millau

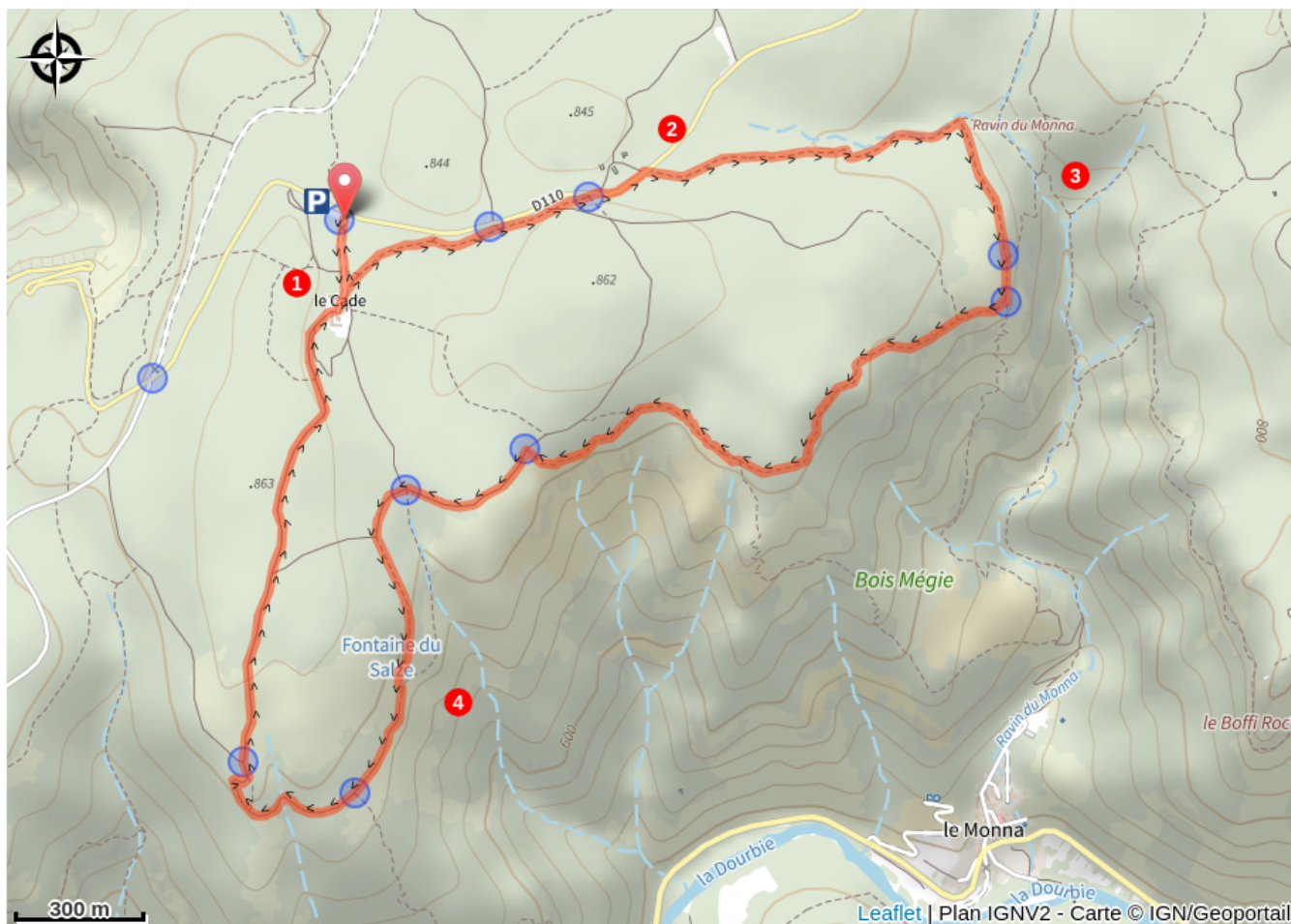
Profil altimétrique



Altitude min 764 m Altitude max 858 m

1. Prendre le chemin vers la Ferme du Cade sur 150m, puis prendre à gauche, un sentier qui passe dans les plantations de pins noirs (Forêt domaniale du Causse Noir). Suivre ce sentier en restant parallèle à la route. On arrive sur une piste forestière barrée, au niveau de la Ferme des Privats en ruine, qui se trouve de l'autre côté de la route.
2. Emprunter la RD 110 vers la droite sur 150 m, puis prendre à droite le sentier balisé en jaune suivant l'indication «GR62 - Le Cade - Le Monna». Le sentier s'enfonce dans les bois à travers des genévriers et des tapis de busseroles. Ensuite on poursuit à travers des buis et des pins sylvestres pour rejoindre le GR.
3. Emprunter le GR vers la droite en montant dans les buis. On arrive sur les corniches. Poursuivre en laissant à gauche «le sentier des ânes» qui descend au Monna. Plus loin, laisser à gauche le chemin du Monna pour continuer sur les corniches. Rejoindre une large piste et l'emprunter à gauche en suivant les balises du GR jusqu'à la source de la Font del Salze.
4. Continuer le GR en corniche et laisser un sentier qui plonge à gauche au milieu des buis vers Massebiau. La piste fera un virage à droite avant un carrefour, continuer à monter en face pour rejoindre la ferme du Cade.

Sur votre route...



Toutes les informations pratiques

Recommandations

Prévoir minimum 1,5 litre d'eau par personne

Comment venir ?

Transports

Se déplacer [en bus ou en train](#), en covoiturage [Aires de covoiturage](#), en autostop [Rezopouce](#)

Accès routier

Sur le Causse Noir à 15 minutes du centre de Millau direction Montpellier-le-Vieux via la D110

Parking conseillé

Le long de la D110, grand parking sur la droite

Lieux de renseignement

Office de Tourisme Millau Grands Causses

1, place du Beffroi, 12100 MILLAU

contact@ot-millau.fr

Tel : 05 65 60 02 42

<https://www.explore-millau.com/>



Source



Communauté de communes Millau Grands Causses

<https://www.cc-millaugrandscausses.fr/mes-pauses-loisirs-et-decouvertes/activites-de-pleine-nature>