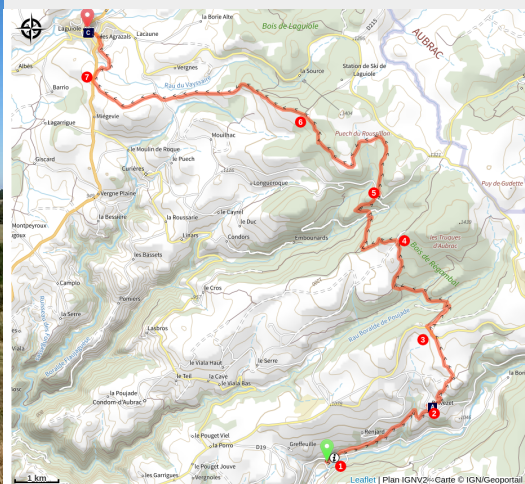


GR® de Pays Tour des Monts d'Aubrac : De Saint-Chély-d'Aubrac à Laguiole

PNR_AUBRAC



Les boraldes s'étirant vers la vallée du Lot (© PNR Aubrac)



De crêtes en boraldes, un parcours forestier sur les contreforts sud-ouest des Monts d'Aubrac, entre le plateau de l'Aubrac et de la Viadène

Une montée ardue pour ouvrir le bal et rejoindre le plateau avec ses perspectives lointaines. Les boraldes vallonnantes et ponctuées de futaies de hêtres se succèdent jusqu'au bourg de Laguiole.

Infos pratiques

Pratique : Pédestre

Durée : 7 h

Longueur : 25.3 km

Dénivelé positif : 891 m

Difficulté : Difficile

Type : Etape

Thèmes : Flore, Géologie, Point de vue

Itinéraire

Départ : D19, face à l'hôtel-restaurant de la Vallée, Saint-Chély-d'Aubrac

Arrivée : Allée de l'Amicale, Laguiole

Balisage :  GRP

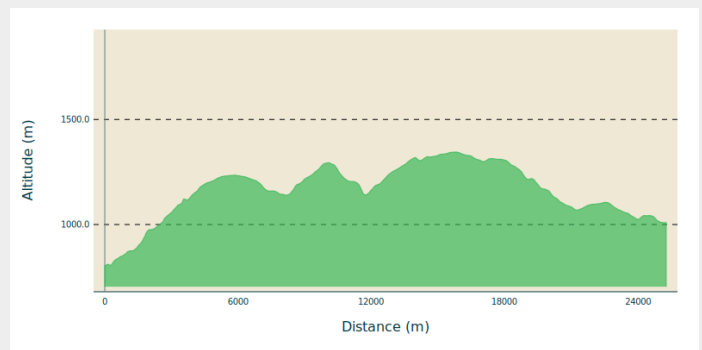
Communes : 1. Saint-Chély-d'Aubrac

2. Condom-d'Aubrac

3. Curieres

4. Laguiole

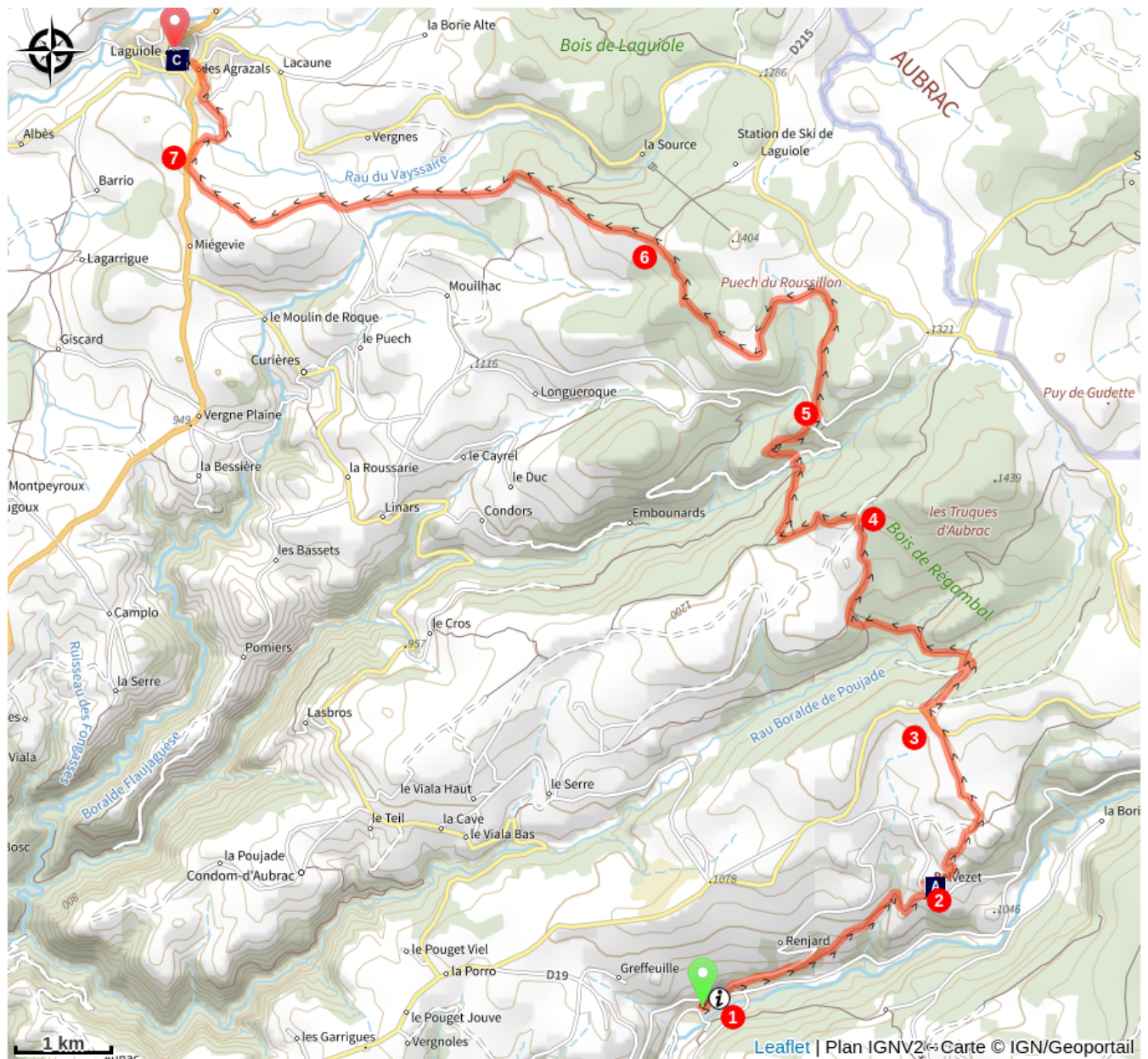
Profil altimétrique





1. Du parking face à l'hôtel-restaurant de la Vallée, longer sur 100m la départementale en direction d'Aubrac. Monter à gauche sur la petite route en direction de la Vayssière, et la quitter après 800m pour le chemin à droite montant à la ferme. La dépasser et poursuivre la montée par le sentier rocailleux. Traverser le ruisseau, quitter la forêt et rejoindre tout droit Belvezet.
2. Dans le village, prendre la route à gauche et la quitter 150m plus loin pour le chemin montant à droite, ignorer les sentiers descendant et rejoindre la large piste. A la croix, prendre la piste en graviers s'élevant à gauche jusqu'à la route.
3. Emprunter la route départementale à gauche sur 100m, au niveau de l'aire de pique-nique virer à droite (barrière ONF) et suivre une large piste qui descend dans la forêt domaniale. 100m après un virage en épingle à gauche prendre à droite et poursuivre la descente. Traverser le cours d'eau et s'élever dans la forêt sur 1,5 km puis la longer en lisière jusqu'au carrefour.
4. Au carrefour, descendre 1km sur le chemin à gauche toujours en lisière du bois. S'enfoncer dans le bois par le chemin à droite, descendre 900m et franchir le ruisseau. Remonter jusqu'à la route départementale par des chemins forestiers. **ATTENTION MODIFICATION DE PARCOURS POUR CAUSE DE TRAVAUX FORESTIERS-PRINTEMPS 2026 : après le ruisseau, les randonneurs doivent suivre à droite la route D164 sur 300 mètres, puis emprunter le chemin forestier jusqu'à retrouver l'itinéraire initial (1.6 km). Un nouveau balisage a été mis en place (rouge et jaune).**
5. La traverser et continuer la montée tout droit sur le même chemin. Quitter brièvement la forêt pour les estives, laisser le buron au loin à droite ; cheminer en balcon dans le bois et en ressortir après 300m. Traverser la pâture sur 800m pour retourner dans la forêt jusqu'à la croix (Croix du Pal).
6. De la croix, entâmer la descente par le chemin en crête longeant le bois et la clôture. Rejoindre le hameau du Vayssaire par un chemin en graviers. Au hameau, continuer la descente sur la route, ignorer la première route partant à gauche et après 100m quitter la route pour la draille (graviers) descendant à gauche. Après 1km continuer sur la piste de droite pour rejoindre la route départementale. La longer à droite.

7. Dépasser le magasin "Point Vert" et prendre à droite la route qui descend vers Malgazel. Après 600m, prendre le chemin de gauche à l'intersection. Rejoindre une route, prendre à gauche en laissant le camping à droite, retrouver la route départementale. La suivre à droite et au rond-point de Laguiole, continuer à gauche sur l'Allée de l'Amicale pour rejoindre la Place du Taureau et finir l'étape.

Sur votre route...



-  Neck de Belvezet (A)
-  Le taureau de Laguiolle (C)

-  Village de Laguiolle (B)

Toutes les informations pratiques

Recommandations

Partagez vos expériences de randonnée.

N'hésitez pas à signaler les difficultés rencontrées en chemin sur l'application Suricate : [consulter ici le fonctionnement de l'application](#)

Comment venir ?

Transports

Plus d'informations sur les sites des Offices de Tourisme.
Pensez au covoiturage et à l'autostop.

Accès routier

Depuis Espalion, prendre la D987, traverser St-Côme-d'Olt et monter en direction d'Aubrac. Après 12km, prendre à droite la D19 descendant à St-Chély-d'Aubrac.
Depuis Laguiole, prendre la D921 en direction d'Espalion sur 3km, puis la D900 à gauche en direction de Curières. Rejoindre la D987, la prendre à gauche et la quitter rapidement pour la D19 descendant à St-Chély d'Aubrac.
Depuis Nasbinals, suivre la D987 jusqu'à Aubrac puis prendre à gauche la D533 jusqu'à St-Chély-d'Aubrac.

Parking conseillé

Parking face à l'hôtel-restaurant de la Vallée, Saint-Chély-d'Aubrac

Lieux de renseignement

Office de Tourisme Aubrac Laguiole Carladez et Viadène - Bureau de Saint-Chély-d'Aubrac

Route d'Aubrac, 12470 SAINT-CHELY-
D'AUBRAC

saintchely@tourismeenaubrac.com

Tel : 05 65 44 21 15

<https://www.tourisme-en-aubrac.com/>

Source

Sur votre route...



Neck de Belvezet (A)

Ancienne cheminée volcanique qui s'est solidifiée après éruption et qui apparaît suite à l'érosion

<https://www.chemin-st-guilhem.fr/article-patrimoine/le-neck-de-belvezet/>

Crédit : OT ALCV



Village de Laguiole (B)

Dans le village, ne manquez pas de vous rendre à l'église, où depuis le fort, un panorama à 360° vous attend avec vue sur les toits de lauzes qui couvrent les maisons aux murs épais de basalte et granit. Dans l'église, l'orgue a été installé en juin 2011, il peut accueillir 15 jeux soit 750 tuyaux.

Le Taureau de Laguiole, imposante statue en bronze de Georges Guyot, trône sur la place du foirail depuis 1947.

Crédit : OT ALCV



Le taureau de Laguiole (C)

Le taureau de Laguiole siège sur la place principale depuis plus de 70 ans. Il représente la race Aubrac, chère à ce territoire d'élevage et pilier de l'économie locale. Son socle est fait d'orgues basaltiques.

En bronze, il a été réalisé en 1947 par Georges Lucien Guyot, célèbre sculpteur animalier. Son inauguration officielle eut lieu le 10 août 1947.

Petite originalité, la sculpture n'appartient pas à la commune, mais fait l'objet d'un dépôt de la part du Musée des Beaux Arts de Paris.

Crédit : B. Colomb-Lozère Sauvage pour pact Aubrac