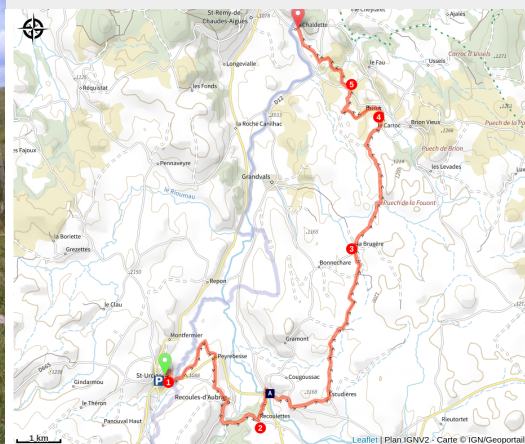


GR® de Pays Tour des Monts d'Aubrac : De Saint-Urcize à La Chaldette

PNR_AUBRAC



Le bourg de Grandvals avec le plomb du Cantal en fond (© PNR Aubrac)



Une courte étape sur les étendues du Haut-plateau de l'Aubrac

Un passage par la vallée du Bès avec le bourg de Recoules-d'Aubrac suivi d'une succession de vallonnements jusqu'au village de la Chaldette

Infos pratiques

Pratique : Pédestre

Durée : 5 h 15

Longueur : 20.1 km

Dénivelé positif : 300 m

Difficulté : Moyen

Type : Etape

Itinéraire

Départ : Rue Jean Vaissier, Saint-Urcize

Arrivée : La Chaldette

Balisage :  GRP

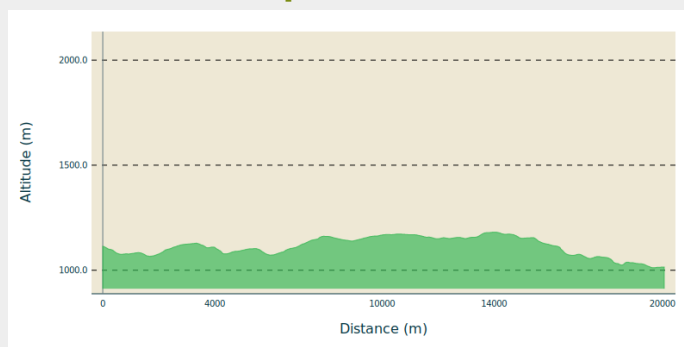
Communes : 1. Saint-Urcize

2. Recoules-d'Aubrac

3. Grandvals

4. Brion

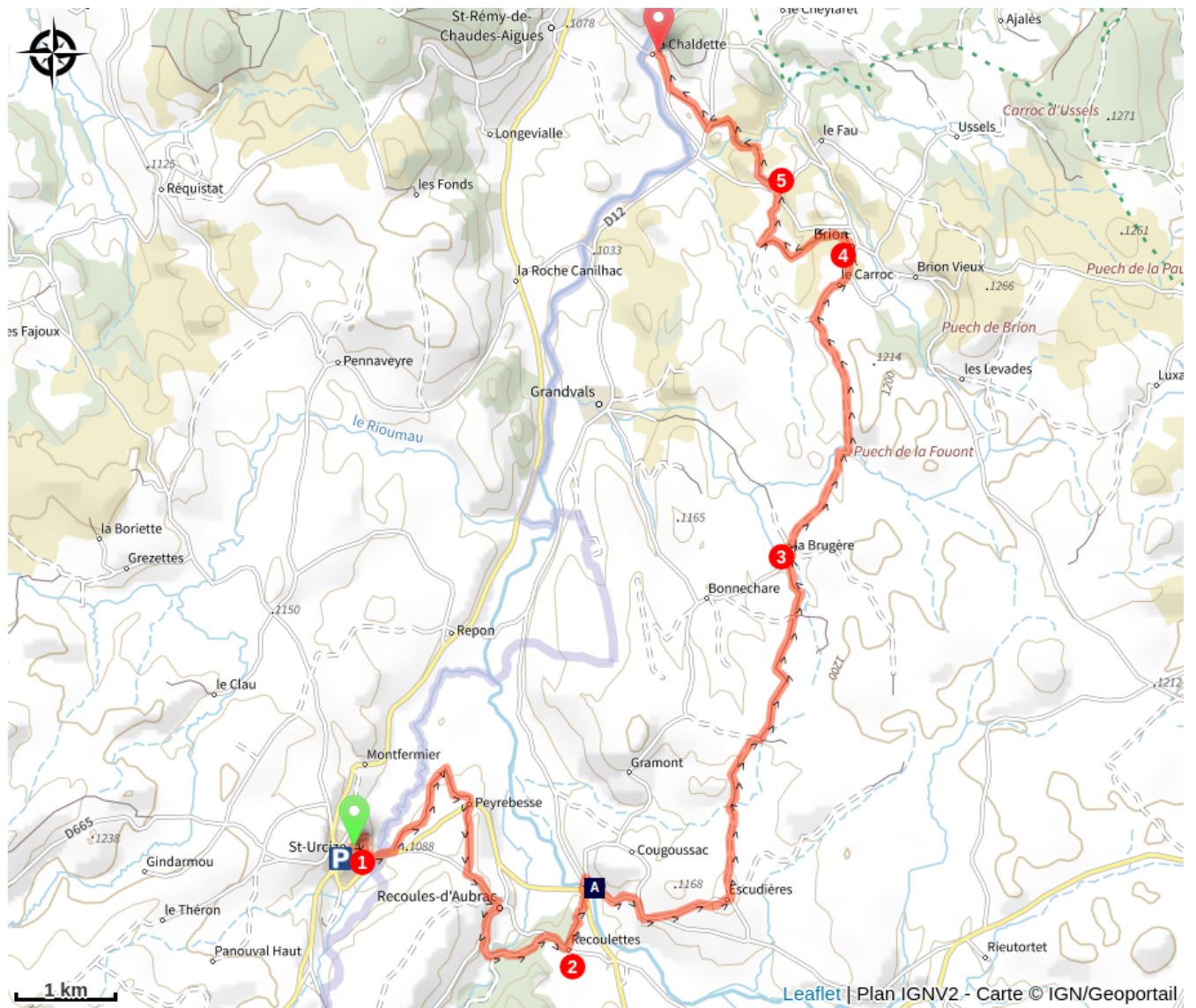
Profil altimétrique



Altitude min 1012 m Altitude max 1181 m

1. Passer devant l'église puis sortir du bourg en prenant à gauche avec l'école pour rejoindre la D112. Continuer sur 400m puis tourner à gauche au niveau de la croix pour prendre la route jusqu'à Recoules-d'Aubrac. Arrivé à une fourche, prendre à droite puis longer l'église sur une petite route menant à Recoulette.
2. A Recoulette tourner à gauche vers un chemin avec des murets. Au buron du Bès continuer jusqu'au pont de Gournier pour le traverser et tourner à droite dès que possible. Continuer par la route jusqu'au village de l'Escudière. Tourner à gauche à l'entrée puis une nouvelle fois à gauche pour prendre une route gravillonnée. Traverser une prairie pour atteindre une chemin qui mène à La Brugère.
3. Depuis La Brugère prendre le chemin de gravillons entre les bâtiments, continuer ainsi en traversant le ruisseau de las Chantagues. Poursuivre ainsi jusqu'à Brion.
4. Sur la place de l'église prendre un chemin enherbé sur la gauche qui récupère une route qui monte sur la gauche. Tourner à gauche dans le chemin avant l'habitation. Une fois le chemin gravillonné récupéré, l'emprunter sur la droite jusqu'au hameau La Valentine.
5. Continuer par le chemin pendant 1km jusqu'à un croisement puis tourner à droite, descendre jusqu'à la route et prendre à gauche. 100m plus loin tourner à droite sur un chemin jusqu'à la D12 pour arriver jusqu'à La Chaldette.

Sur votre route...



📷 Observatoire Photographique des
Paysages : Pont du Gourmier (A)

Toutes les informations pratiques

Recommandations

Partagez vos expériences de randonnée.

N'hésitez pas à signaler les difficultés rencontrées en chemin sur l'application Suricate : [consulter ici le fonctionnement de l'application](#)

Comment venir ?

Transports

Plus d'informations sur les sites des Offices de Tourisme.
Pensez au covoiturage et à l'autostop.

Accès routier

Saint-Urcize est facilement accessible depuis Nasbinals, Laguiole ou Chaudes-Aigues

Parking conseillé

Place de la poste

Source

Association ADECA

<http://tourdesmontsdaubrac.org/>



Fédération Française de la Randonnée Pédestre

<https://www.ffrandonnee.fr/>



Parc Naturel Régional de l'Aubrac

<https://www.parc-naturel-aubrac.fr/>

Sur votre route...



➡ Observatoire Photographique des Paysages : Pont du Gournier (A)

Grâce à l'Observatoire des Paysages, remontez le temps et plongez vous dans l'évolution des paysages au fil du temps. Certains clichés ont également un croquis de contexte

LIEN VERS LE CLICHÉ : [CLIQUEZ ICI](#).

Enjeux d'observation : activité touristique, économique et pratique agricole

Crédit : @K Guez