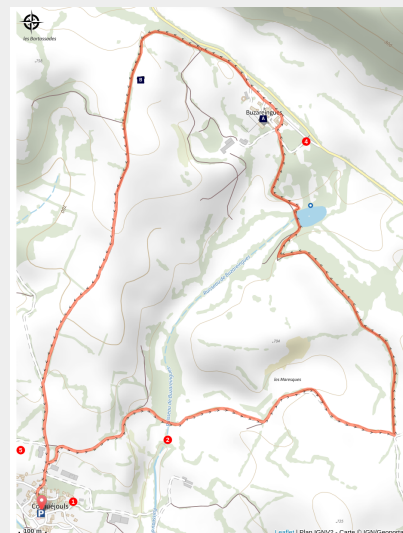


Cornuéjols-Buzareingues

Des causses à l'Aubrac



Château et ferme de Buzareingues (privés) (EmilieMoreau)



Au gré de chemins bordés de murets en pierres sèches, dans un paysage bucolique de vallons, une randonnée oxygénante et accessible à tous qui relie deux hameaux du causse de Sévérac

Savourez une immersion dans une campagne verdoyante et comme hors du temps, où se distingue, d'un hameau à l'autre, un riche patrimoine : le château de Buzareingues, demeure privée existant dès le XIII^e siècle, le dolmen proche, témoignage des premières occupations humaines sur le causse de Sévérac, le lavoir et l'église joliment restaurée de Cornuéjols

Infos pratiques

Pratique : Pédestre

Durée : 2 h 18

Longueur : 6.2 km

Dénivelé positif : 165 m

Difficulté : Très facile

Type : Boucle

Thèmes : Agropastoralisme, Histoire et patrimoine

Itinéraire

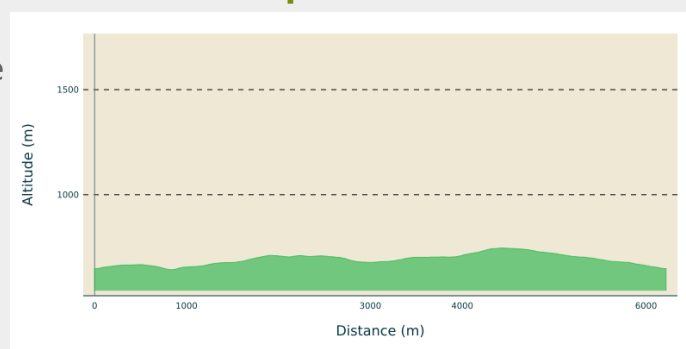
Départ : Place de l'église de Cornuéjols

Arrivée : Par le lavoir du village, rejoindre la place de l'église

Balisage : — PR

Communes : 1. Lapanouse
2. Buzeins

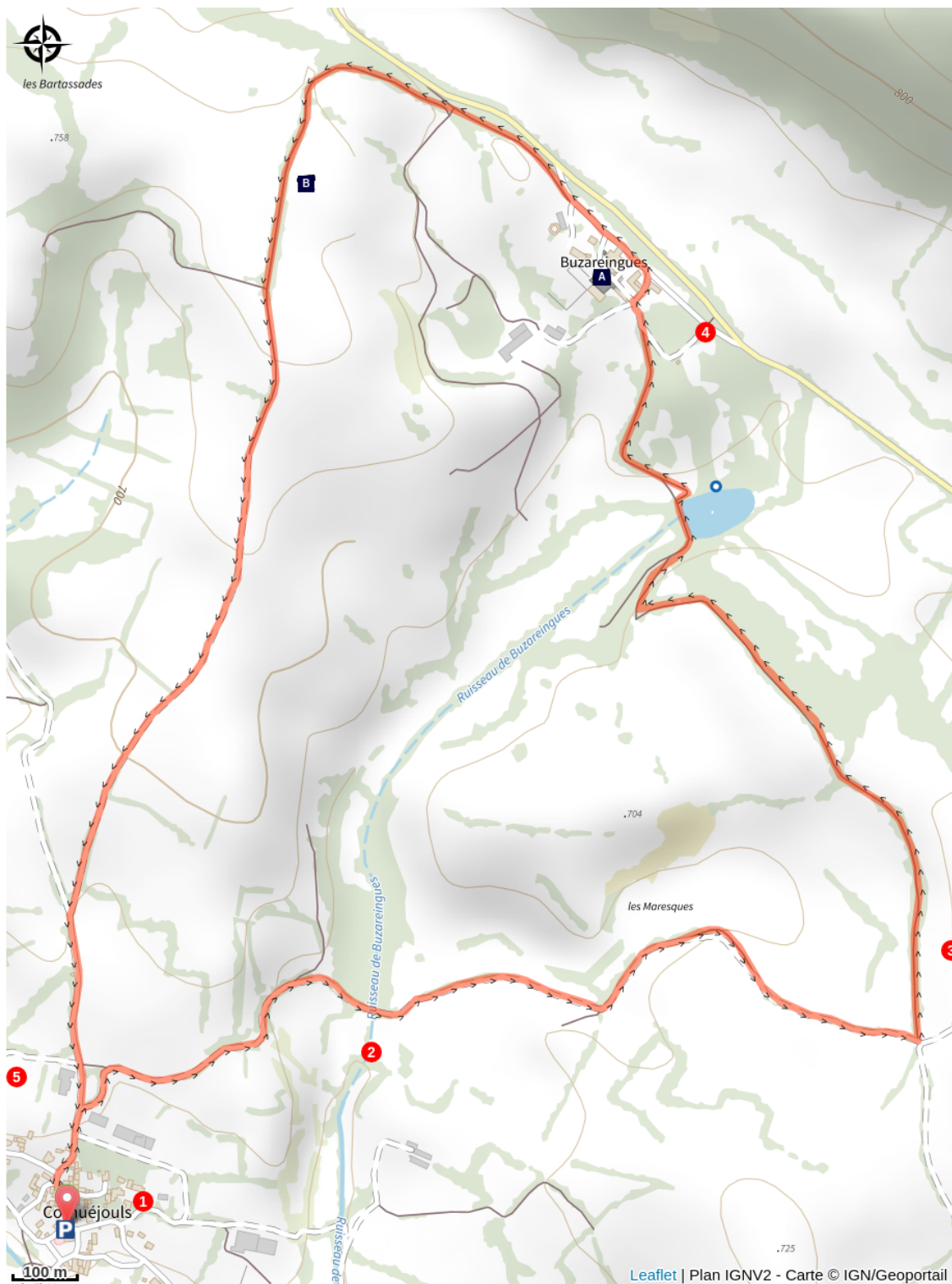
Profil altimétrique





Altitude min 643 m Altitude max 746 m

1 - Prendre la rue qui monte face à l'église et, à la sortie du village, prendre le chemin à droite. 2 - Continuer et traverser le ruisseau de « Buzareingues ». Remonter jusqu'au croisement. 3 - Au croisement, prendre le chemin à gauche. Continuer jusqu'au hameau de « Buzareingues » en laissant un petit lac sur la droite. 4 - Traverser « Buzareingues », toujours tout droit. À hauteur du dernier bâtiment agricole, prendre tout droit le chemin de pierre en longeant la carrière. 150m plus loin un dolmen démoli à votre gauche. Un peu plus loin, suivre le fléchage "dolmen" en prenant le petit chemin qui grimpe jusqu'à « Cornuéjols ». 5 - Descendre dans le village jusqu'à l'église. Contourner l'église pour redescendre tout droit en longeant le cimetière jusqu'au petit lavoir, juste après le bâtiment agricole.

Sur votre route...



 Château de Buzareingues (privé)
(A)

 Dolmen de Buzareingues (B)

Toutes les informations pratiques

Comment venir ?

Transports

Pensez au covoiturage et à l'autostop [Rezopouce](#) ; [Aires de covoiturage](#)

Accès routier

Depuis « Sévérac-le-Château », prendre la RN88, direction « Rodez ». Après avoir passer Lapanouse, juste avant un passage à niveau, tourner à droite direction Cornuéjols. Entrer dans « Cornuéjols » et se garer près de l'église.

Parking conseillé

Place de l'église, Cornuéjols

Lieux de renseignement

Office de Tourisme des Causses à l'Aubrac - Bureau de Sévérac d'Aveyron

5 Rue des Douves, 12150 Sévérac-le-Château

severacdaveyron@causses-aubrac-tourisme.com

Tel : 05 65 47 67 31

<http://www.causses-aubrac-tourisme.com>



Sur votre route...



Château de Buzareingues (privé) (A)

Le château de Buzareingues (privé) : Le château date du XIV^{ème} siècle et possède quatre tours. Le donjon de sept étages fut rasé à hauteur du bâtiment à la Révolution. Seule la façade au couchant a conservé son aspect primitif.

Charles Girou de Buzareingues (1773-1856), agronome et philosophe, se consacra, dans la première moitié du XIX^{ème} siècle, au progrès agricole en transformant son domaine en ferme modèle, introduisant en Rouergue les moutons mérinos, les vaches suisses, le premier étalon arabe et même des vaches asiatiques sans cornes.

Crédit : EmilieMoreau



Dolmen de Buzareingues (B)

Le Dolmen de Buzareingues, visible depuis le chemin, est l'un des nombreux témoins de l'occupation humaine du Causse de Sévérac depuis la préhistoire.

Crédit : EmilieMoreau