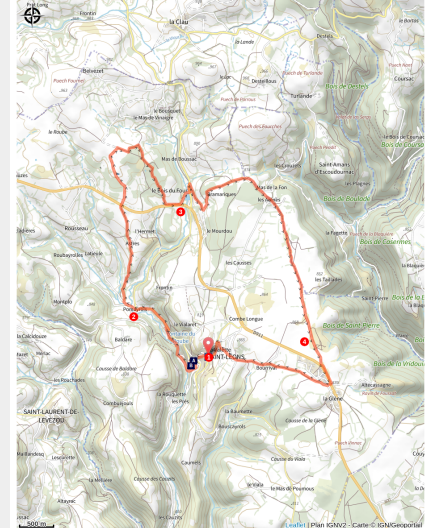


Sur les pas de Jean Henri Fabre

Des Rases du Tarn aux Lacs du Lévézou



Saint Léons (LidwineRaymond)



A la découverte du causse Rouge... sur les pas de la fourmi rousse. Une immersion dans le pays natal de l'entomologiste Jean-Henri Fabre, havre de nature où s'égayé le peuple de l'herbe

Une des seules randonnées traversant le causse Rouge qui, adossé aux monts du Lévézou, fourmille de trésors botaniques et patrimoniaux. Y bruisse à tout instant le souvenir du célèbre naturaliste Jean-Henri Fabre, natif du village de Saint-Léons. Micropolis, la cité des insectes, complète sur un mode ludique et familial cette balade rafraîchissante

Infos pratiques

Pratique : Pédestre

Durée : 3 h

Longueur : 14.3 km

Dénivelé positif : 313 m

Difficulté : Moyen

Type : Boucle

Thèmes : Histoire et patrimoine, Point de vue

Itinéraire

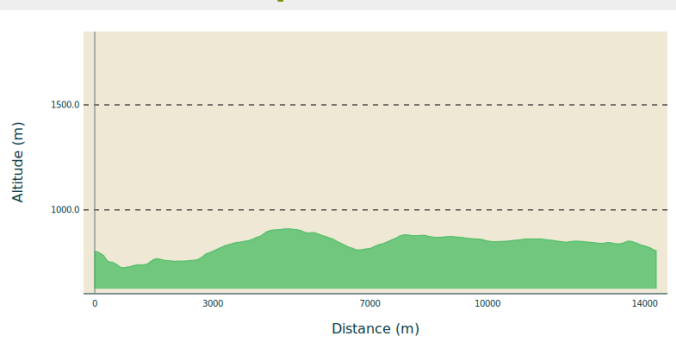
Départ : En face du Bureau d'information touristique

Arrivée : Au point de départ

Balisage : — PR

Communes : 1. Saint-Léons
2. Verrières

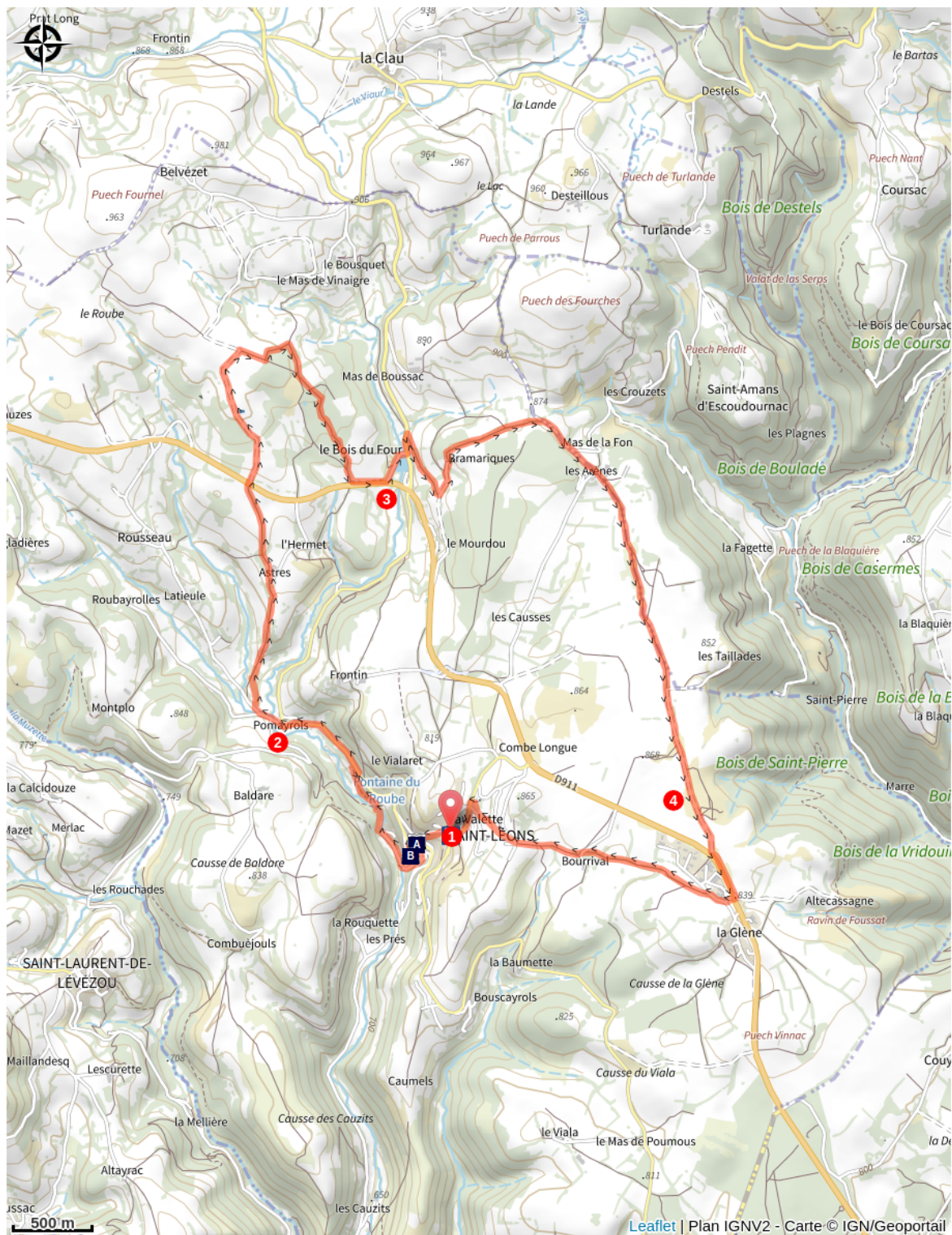
Profil altimétrique



Altitude min 725 m Altitude max 910 m

1. Du parking face au Point Information descendre vers le village de St Léons. Faire un crochet à la Maison Natale Jean-Henri Fabre et au château. Aller par les fontaines, la halle aux grains au bas du village et le ruisseau. Longer la Muse et la franchir face à l'atelier "du Moulinau" sur un petit pont. Obliquer à droite sur le sentier botanique. Avant la fin du sentier prendre le petit pont à droite et monter jusqu'à la petite route menant au Bois du Four. La suivre à gauche jusqu'au pont de "Roubayrolles". (laisser le GRP)
2. Poursuivre sur cette route sur 100m et prendre un chemin à droite vers "Astres" (croix de 1814). Aux maisons, continuer à droite sur la petite route jusqu'à "'Astre". Continuer tout, sur la gauche des bâtiments agricole. suivre le chemin en passant sous la route par l'oviduc et continué sur 1km. A l'intersection, prendre le chemin à droite sur 500m et de nouveau à droite à l'intersection suivante. Continuer sur ce chemin jusqu'à l'intersection à coté de la D911 et suivre à gauche le chemin entre bois et pâture jusqu'à "Bois du Four".
3. A gauche, passer devant l'hôtel, suivre à gauche la D28 vers Vezins sur 200m et monter en épingle à droite le chemin jusqu'à « Bramarigues » (croix de 1867 et croix de bois du XVIIème) . Suivre le chemin de terre puis obliquer sur la droite vers la ferme « des Arènes » (croix de 1833) . Quitter le GRP et continuer tout droit sur un chemin caussenard jusqu'à « la Gléne ».
4. Avant d'atteindre la route, en retrait sur la gauche, un dolmen "lo tombel del gigant". Juste avant la route D911, longer à gauche un délaissé, puis un chemin bordant un champ pour retrouver la petite route de Altecassagne. Traverser prudemment la D911 dans le hameau, prendre la route de servitude de la ZA en face et longer les bâtiments d'élevage OVITEST. A gauche, quittez la route pour retrouver un ancien chemin qui mène à la ferme de « Bourrival » (croix de 1822) . Suivre tout droit sur un chemin d'exploitation puis après le calvaire obliquer à gauche et descendre par un petit sentier jusqu'à la route. A gauche Micropolis.

Sur votre route...



 Maison natale de Jean-Henri FABRE
(A)

 Halle "aux grains" (B)

Toutes les informations pratiques

⚠ Recommandations

Etre équipé de bonnes chaussures fermées ainsi que d'eau.

Comment venir ?

Transports

Transport à la demande:

<http://transports.aveyron.fr/content/transport-%C3%A0-la-demande>

Covoiturage: www.blablacar.fr

Accès routier

Accès via D911.

Saint Léons se situe entre Rodez et Millau. Suivre la direction Micropolis, la Cité des insectes.

Parking conseillé

Parking face au Bureau d'Information Touristique

i Lieux de renseignement

Agence d'Attractivité et de Développement Touristique du Lézou (AADTL) - Bureau de Pont-de-Salars

Place de la Rivière, 12290 Pont-de-Salars

contact@levezou-aveyron.com

Tel : 05 65 46 89 90

<http://www.levezou-aveyron.com/>



Source

Sur votre route...



Maison natale de Jean-Henri FABRE (A)

Petite bâtisse du XIXe siècle, avec mobilier et objets de cette époque. Un bâtiment plus récent présente l'ensemble de son oeuvre, connue et reconnue dans le monde entier.

Crédit : ChristineRousseau



Halle "aux grains" (B)

La halle "aux grains"

Sous l'ancien régime, dans la seigneurie de St Léons, on mesurait le grain « al sestièral » : dans les mesures de pierre encastrées dans les murs de la halle. Il y a 3 mesures à grains (setier, carte et demi-carte) utilisées lors des marchés et des foires, qui servaient de référence pour la mesure dite "de Saint-Léons" à une époque où chaque bourg avait son unité de mesure. St Léons était jusqu'au milieu de notre siècle, un important lieu d'échanges. Au marché du lundi, s'ajoutaient deux anciennes foires annuelles, le 2 juin et le 6 octobre, où dominait le commerce des bestiaux.

Crédit : LidwineRaymond