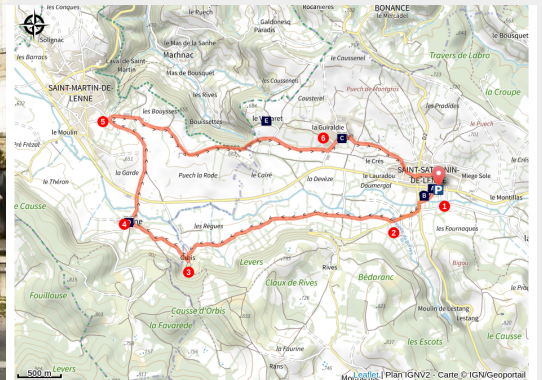


# Vallée de la Serre

Des causses à l'Aubrac



église de St Saturnin de Lenne (jgomez)



Une musardise au cœur du val de Serre, paysage empreint de quiétude qui recèle, de hameaux en villages, un séduisant patrimoine : domaine seigneurial, église, ferme fortifiée caussenarde

Affluent de la rivière Aveyron, la Serre est le fil bleu de cette escapade au sein d'une vallée paisible. Le château médiéval de Grun, l'église de Lenne et son retable baroque, la ferme fortifiée du Vialaret avec la bretèche qui en surmonte l'entrée, la butte de Saint-Martin de Lenne, jalonnent ce paysage bucolique qui se déploie au pied du causse de Sévérac

## Infos pratiques

Pratique : Pédestre

Durée : 2 h 30

Longueur : 10.8 km

Dénivelé positif : 160 m

Difficulté : Facile

Type : Boucle

Thèmes : Histoire et patrimoine

# Itinéraire

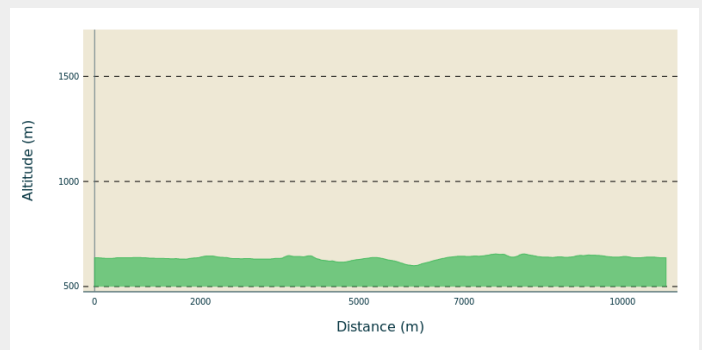
**Départ** : Salle des Fêtes, St Saturnin de Lenne

**Arrivée** : Salle des Fêtes, St Saturnin de Lenne

**Balisage** : — PR

**Communes** : 1. Saint-Saturnin-de-Lenne  
2. Saint-Martin-de-Lenne  
3. Saint-Geniez-d'Olt-et-d'Aubrac

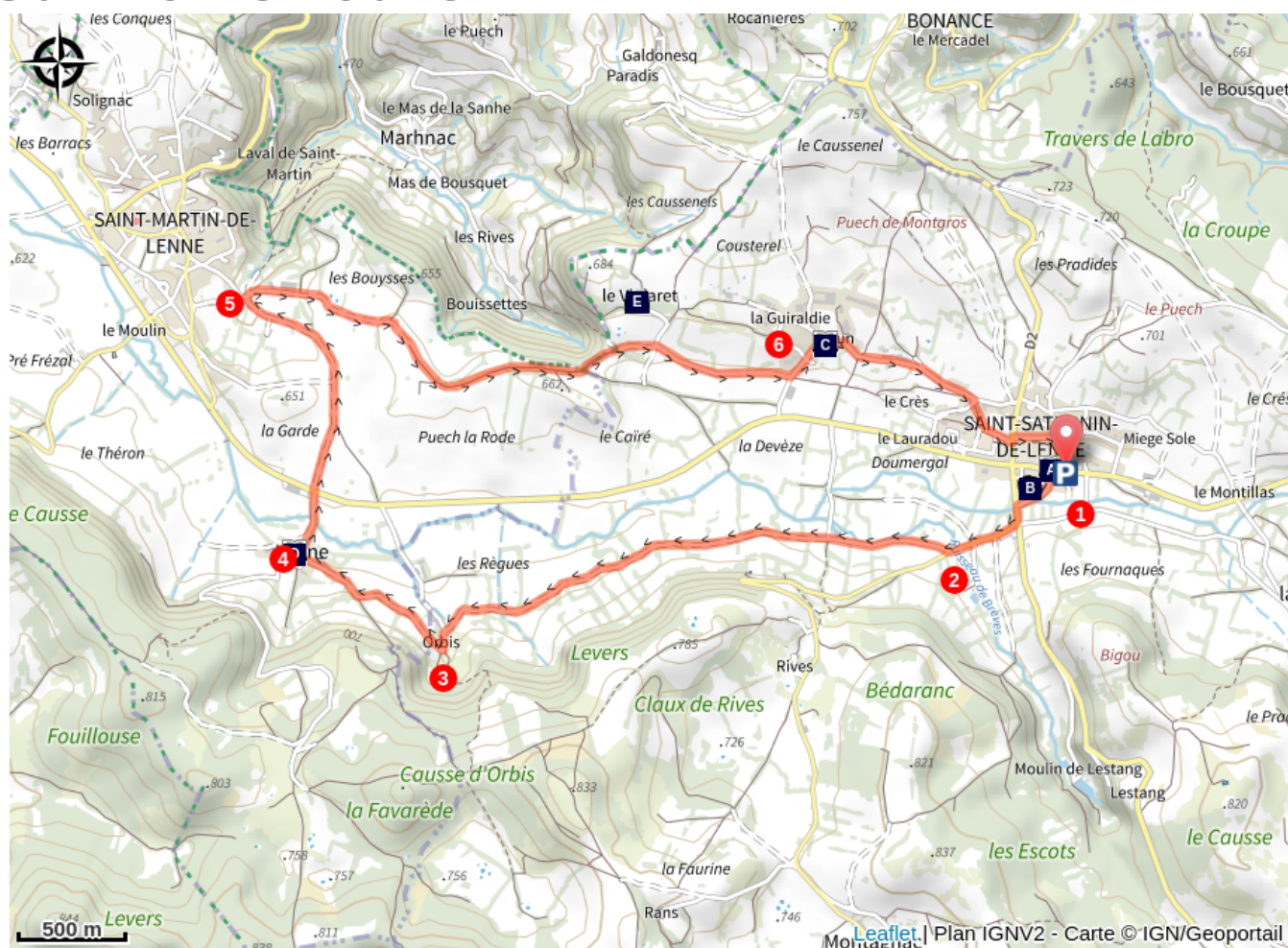
## Profil altimétrique




Altitude min 599 m Altitude max 655 m

1. Sortir du parking à gauche, vers l'église, prendre la petite route à gauche jusqu'au pont. Arrivé sur la D2, tourner à gauche, puis à droite en direction de Buzeins.
2. A la croix, bifurquer à droite en direction de Trescanous, à la minoterie continuer tout droit jusqu'à Orbis, sur un sentier.
3. A Orbis, prendre à gauche, passer sous le porche, à la sortie du hameau, prendre à droite vers Lenne.
4. A l'église, prendre à droite, traverser avec prudence la D45 (St Saturnin-Laissac), continuer tout droit ce chemin, jusqu'à la vue de St Martin.
5. Au bas de la pente, prendre à droite, continuer tout droit sur environ 3 km. Possibilité de tourner à gauche en direction du Vialaret pour admirer cette ferme fortifiée avant de faire demi-tour pour continuer en direction de Grun.
6. Arrivé au carrefour de Grun, prendre à gauche, puis arrivé au château, prendre à droite et poursuivre jusqu'au village.

# Sur votre route...



 Eglise de St Saturnin de Lenne (A)

 Villa gallo-romaine de Campfaros (B)

 Château de Grun (C)

 Eglise de Lenne (D)

 Ferme fortifiée du Vialaret (E)

# Toutes les informations pratiques

## **Recommandations**

Se munir de bonnes chaussures de marche.  
Prudence en traversant la D45 après le point 4.

## **Comment venir ?**

### Transports

Ligne 10 TER Languedoc-Roussillon ([http://www.ter-sncf.com/Regions/Languedoc\\_Roussillon/Fr/Default.aspx](http://www.ter-sncf.com/Regions/Languedoc_Roussillon/Fr/Default.aspx)) avec arrêt à la gare de Campagnac, puis prendre un taxi.

### Accès routier

Echangeur 41 de l'A75, puis D37 et D202.  
RN88 : sortie "Laissac, St Geniez d'Olt".

### Parking conseillé

Salle des Fêtes

## **Lieux de renseignement**

### **Office de Tourisme des Causses à l'Aubrac - Bureau de St-Geniez d'Olt - Campagnac**

Le Cloître, 12130 St-Geniez-d'Olt et d'Aubrac

stgeniezdolt@causses-aubrac-tourisme.com

Tel : 0565704342

<http://www.causses-aubrac-tourisme.com>





## Eglise de St Saturnin de Lenne (A)

L'église primitive de St Saturnin de Lenne, qui domine la vallée de la Serre, date du XI<sup>ème</sup> siècle. Elle a été ensuite reconstruite au XII<sup>ème</sup> siècle, puis agrandie au XIII<sup>ème</sup>.

Au XI<sup>ème</sup> siècle, Bégon de Calmont remet les églises de St Saturnin et de La Roque à l'abbaye de Conques. Vers 1100, les moines entreprennent la reconstruction de l'édifice. Mais les travaux s'arrêtent. La seule travée érigée brutalement laisse longtemps penser que l'église était construite sur les plans d'une croix grecque.

Dans le courant du XIII<sup>ème</sup> siècle, la tour est achevée par la construction d'une salle de cloches éclairée de 4 baies et couverte d'une calotte coiffée de lauzes.

Au XIV<sup>ème</sup> siècle, le prieuré, avec celui de Ste Eulalie d'Olt, est attribué à Pierre Roger de Beaufort, futur pape Grégoire VI. Une plaque, à l'intérieur de l'église rappelle son souvenir.

Lors de l'époque post-révolutionnaire, en 1794, la destruction du clocher de l'église fût requise. C'est la neige qui, alors que les échelles étaient déjà installées pour procéder à la démolition, fit ajourner l'opération et sauva le clocher.

Le XIX<sup>ème</sup> siècle apporte de nombreuses transformations : des baies jusqu'alors aveugles sont ouvertes dans le chevet, 2 travées sont ajoutées entre 1852 et 1856. Enfin, un architecte de Mende propose de surélever le clocher et de le couronner par un lanterneau à 8 colonnettes, dans le style néo-byzantin.

À l'extérieur, les sculptures présentent des scènes historiées (oiseaux, cavaliers, ...) de la fin du XI<sup>ème</sup> siècle, notamment sur les modillons du chevet et du transept.

Crédit : jgomez





## 🕒 Villa gallo-romaine de Campfaros (B)

En 1988, lors de l'aménagement du lotissement, une partie des ruines d'une importante villa gallo-romaine en activité entre la deuxième moitié du I<sup>er</sup> et le V<sup>e</sup> siècle fut mise à jour.

Les vestiges correspondent à la partie ouest de l'édifice, de luxueuses pièces à vocation thermale. La villa aurait été le centre moteur d'un vaste domaine rural.

Les thermes, réservés au propriétaire des lieux et à sa famille, se présentent en enfilade, du plus froid au plus chaud, comme le veut la règle.

On passait du bassin d'eau froide aux pièces chauffées par le sol.

Un autre bâtiment fut fouillé à 50 m de la villa. Plus rustique, il livra un abondant mobilier ayant trait à la fois aux tâches domestiques (reliefs de repas dont des coquillages marins, céramiques, verre...), à la vie quotidienne (monnaies, balance à levier, épingles à cheveux, styles à écrire) et aux activités rurales (forces, lame de faux, chaîne, pointe de flèche pour la chasse...).

Texte de Philippe Gruat issu de "Al Canton-Campagnac"

Crédit : PriscaSaleil



## Château de Grun (C)

Manoir du XVII<sup>ème</sup> siècle et son pigeonnier.

Suite aux guerres franco-anglaises, l'insécurité se prolonge jusqu'au début du XV<sup>ème</sup> siècle, en même temps que le retour à une certaine prospérité. Cette conjoncture pourrait expliquer la construction sur cette période de la maison forte de Grun.

Ses angles étaient munis de tourelles sur consoles permettant une défense des façades. Le château gardait la route de Saint Geniez.

En 1755, c'était l'un des plus importants domaines de la région : 4 paires de boeufs, 31 animaux à cornes, 4 juments, 408 bêtes à laine. Le domaine produit du froment, du seigle, de l'orge et de l'avoine.

Crédit : jgomez



## Eglise de Lenne (D)

La petite église gothique de Lenne date de la fin du XV<sup>ème</sup> siècle.

Elle renferme une copie de la statue de la Vierge en Majesté, provenant de Luganhac. L'originale, sculptée dans le bois et datée du XII<sup>ème</sup> siècle, est, avec celle d'Estables, l'une des plus anciennes du Rouergue. La statue, de même que le retable de l'église sont classés à l'inventaire des monuments historiques.

Crédit : OT St Geniez-Campagnac



## Ferme fortifiée du Vialaret (E)

Cette ferme fortifiée dépendait de la grange monastique de Galinières, près de Pierrefiche d'Olt.

Ses bâtiments ferment une cour dont l'unique entrée, voûtée, est protégée par une bretèche (petite loge rectangulaire placée au-dessus de la porte, percée au sol de trous pour les tirs).

Crédit : jgomez