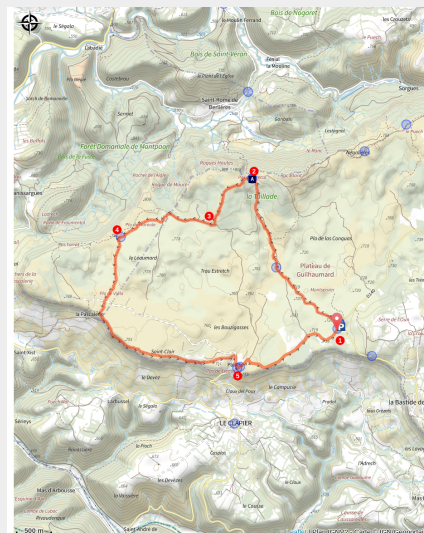


VTT N°47 - Les falaises du Guilhaumard

Des Gorges du Tarn au Causse du Larzac



Le Pas de Tirecul (Virginie Govignon - OT Larzac et Vallées)



En partant des hauteurs du Clapier, presque au bout du monde, sillonnez un causse à nul autre pareil, petit paradis pour la flore printanière, et savourez la vue sur les monts d'Orb depuis les corniches

Attention, ce parcours en monotrace n'a pas l'air redoutable mais, mine de rien, il est relativement physique: ses pierres et ses marches risquent de vous secouer sans ménagement. Mais le jeu en vaut la chandelle : buissière, hêtraie ancienne et chemins caussenards vous réservent une balade inoubliable, avec en point d'orgue un tronçon splendide en bord de falaise

Infos pratiques

Pratique : VTT

Durée : 1 h 30

Longueur : 11.5 km

Dénivelé positif : 185 m

Difficulté : Moyen

Type : Boucle

Thèmes : Flore, Géologie, Point de vue

Accessibilité : VTTAE

Itinéraire

Départ : La Frayssinède, Cornus

Arrivée : La Frayssinède, Cornus

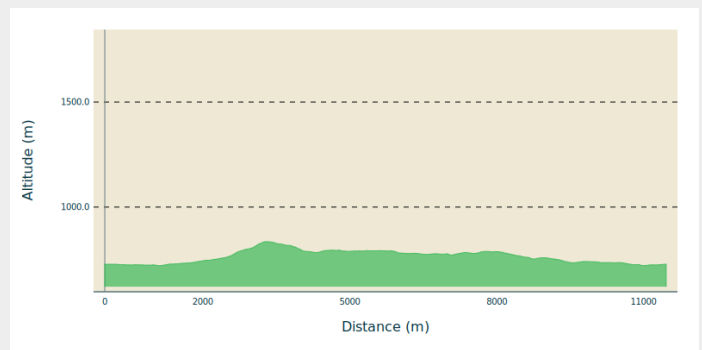
Balisage : ➤ VTT Parc

Communes : 1. Cornus

2. Fondamente

3. Le Clapier

Profil altimétrique



Altitude min 721 m Altitude max 836 m

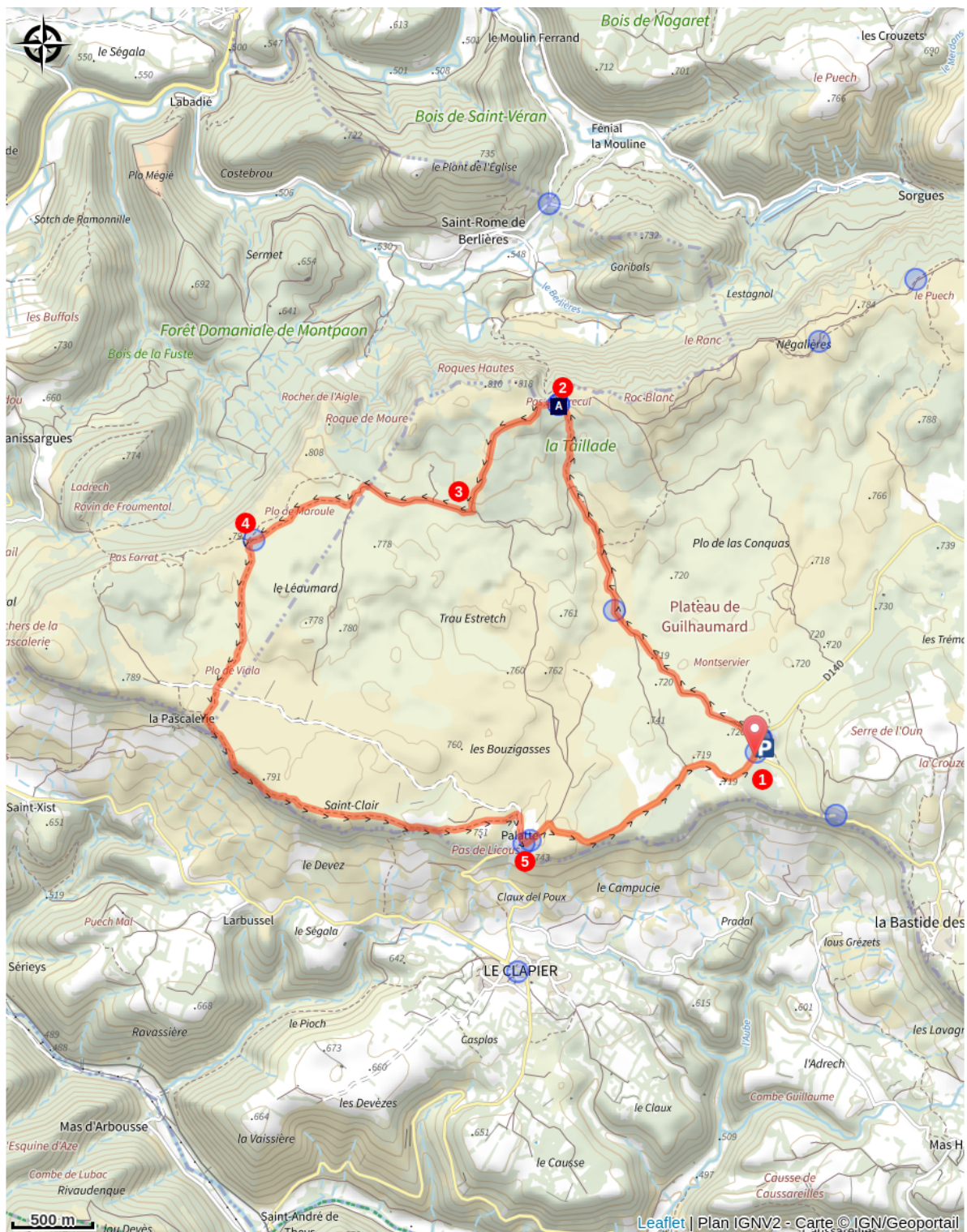
A partir de mai 2025, le site VTT-FFC n°269 Larzac et Vallées intègre le site VTT-FFC n°321 Grands Causses VTT.

Le circuit VTT N°12 Les Falaises du Guilhaumard devient le circuit VTT N°47 Les Falaises du Guilhaumard du site VTT Grands Causses VTT.

Départ du plateau, parking au croisement des routes D140 et D493 (La Bastide/Mas Raynal/Le Clapier).

1. Depuis le point de départ, prendre la route en direction du Mas Raynal puis le sentier sur la gauche. Suivre toujours tout droit par les buissières jusqu'à l'embranchement avec le GR71c (Pas de Tirecul).
2. Tourner à gauche et monter par le chemin (anciennement balisé GR).
3. Au croisement (sur la gauche une ancienne bergerie en ruine), tourner à droite.
4. Avant le passage canadien suivre le monotrace à gauche. Suivre le monotrace en restant sur les hauteurs (bord de falaise). Une fois sur la piste, prendre à droite pour rejoindre la route (D493).
5. Tourner à gauche vers le col et suivre la route jusqu'au point de départ.

Sur votre route...



✱ La hêtraie (A)

Toutes les informations pratiques

Comment venir ?

Transports

Se déplacer [en bus ou en train](#), en covoiturage [Aires de covoiturage](#), en autostop [Rezopouce](#)

Accès routier

A 47km au sud de Millau. Suivre la D809, l'A75 sortie 48, puis la D809 et la D140.

Parking conseillé

Au croisement de la D140 et D493

Accessibilité

VTAE

Lieux de renseignement

Office de Tourisme Larzac et Vallées

Place du Claux, 12230 NANT

infos@tourisme-larzac.com

Tel : +33(0)565622364

<http://www.visit-larzac.com/>



Source



C.C. Larzac et Vallées - Site VTT-FFC N°269



Site VTT cofinancé par l'Union Européenne.

Sur votre route...



✳ La hêtraie (A)

Il y a 200 à 300 ans, les forêts de hêtres occupaient une bonne partie du plateau du Guilhaumard. La surexploitation par l'homme (besoin en combustible lié à l'activité métallurgique de la vallée) et de nombreux incendies (celui de 1770 a ravagé le plateau) ont détruit en partie ces forêts. Il en reste cependant une au bois de La Taillade. Mais le hêtre pousse également sur les corniches du versant nord et dans les secteurs ventés et rocheux.

Crédit : Sandrine Perego - OT LV