

VTT N°52 - Le château d'Algues

Des Gorges du Tarn au Causse du Larzac



Dans le hameau d'Algues (Virginie Govignon - OT Larzac et Vallées)



Gravitez autour des vestiges du château d'Algues, tantôt en longeant sa butte, tantôt en le surplombant à la faveur d'un superbe panorama sur le causse Bégon. Un parcours à réserver aux vététistes les plus chevronnés

Une montée difficile entre Algues et Sauclières, puis une descente délicate vers Saint-Michel-de-Rouviac, sont les deux morceaux de bravoure de cette randonnée somptueuse qui requiert une très bonne technicité. La demeure du Marquis d'Assas, les vestiges du château d'Algues et l'église romane de Saint-Michel jalonnent un paysage caussenard d'une beauté à couper le souffle

Infos pratiques

Pratique : VTT

Durée : 1 h 45

Longueur : 14.5 km

Dénivelé positif : 448 m

Difficulté : Difficile

Type : Boucle

Thèmes : Agropastoralisme, Histoire et patrimoine

Accessibilité : VTTAE

Itinéraire

Départ : D999, Ferme de Castelnaud, Nant

Arrivée : D999, Ferme de Castelnaud, Nant

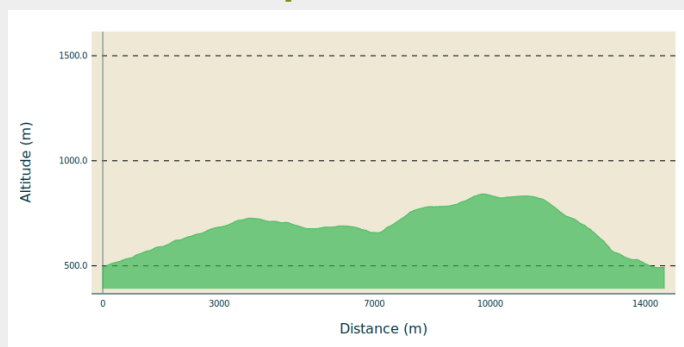
Balisage : ➤ VTT Parc

Communes : 1. Nant

2. Saint-Jean-du-Bruel

3. Sauclières

Profil altimétrique





Altitude min 491 m Altitude max 842 m

1. Depuis le parking, traverser la route pour prendre la piste qui monte progressivement jusqu'au hameau d'Algues. Continuer ensuite 2km environ sur la route jusqu'au croisement avec la RD999.
2. Prendre la piste qui part à droite en légère descente mais qui rapidement remonte avec des portions bien raides.
3. Au croisement avec la route, la suivre à droite en direction du Caussanel sur environ 600m et continuer sur la piste à gauche sur 400m. Puis s'engager sur un sentier à droite qui monte sur la colline, redescend de l'autre côté pour retrouver une piste bien large en direction d'une carrière. Poursuivre à gauche sur la piste, passer l'entrée la carrière et continuer encore sur quelques centaines de mètres.
4. S'engager sur une piste plus étroite qui part à droite jusqu'à ce que la vue se dégage. S'en suit une descente large et rapide, tantôt dans les bois tantôt en lisière avec une belle vue sur la vallée.
5. Quasiment en bas de la descente, au niveau du petit col, prendre la piste à droite pour rejoindre le hameau de St-Michel de Rouviac (point de vue sur le hameau depuis le croisement de pistes), le traverser et passer devant l'église romane (XIème s.) pour retrouver la D999. Tourner à droite pour rejoindre 250m plus loin, le point de départ.

Sur votre route...



-  Le château d'Algues (A)
-  Four et moulin à plâtre (B)
-  Eglise St-Michel de Rouviac (C)

 Four et moulin à plâtre (B)

Toutes les informations pratiques

⚠ Recommandations

Descente raide entre le point 4 et le point 5.

Comment venir ?

Transports

Se déplacer [en bus ou en train](#), en covoiturage [Aires de covoiturage](#), en autostop [Rezopouce](#).

Accès routier

35 km au sud est de Millau par la D809 et D999 (plateau du Larzac) ou la D991 (Gorges de la Dourbie). Castelnau: à 2km de Nant en direction de St-Jean du Bruel par la D999.

Parking conseillé

A la Ferme de Castelnau, à de 2km de Nant en direction de St-Jean du Bruel

Accessibilité

VTTAE

i Lieux de renseignement

Office de Tourisme Larzac et Vallées

Place du Claux, 12230 NANT

infos@tourisme-larzac.com


Tel : +33(0)565622364

<http://www.visit-larzac.com/>



Source

Sur votre route...



Le château d'Algues (A)

Place forte construite vers 1080 sur un point stratégique à 758m d'altitude, le château d'Algues appartenait à la famille de Roquefeuil qui n'y a pas vraiment habité mais l'utilisait comme avant-poste pour surveiller la vallée et l'accès à St-Jean. Cette seigneurie, devenue baronnie et marquisat par la suite, a dominé la région pendant environ 600 ans et certains membres de la famille se sont investi dans le domaine de la religion. En 1574, durant les guerres de religion, les calvinistes st-jeantais trouvent refuge au château d'Algues face à l'attaque menée par les papistes de Nant. En 1629, il fut détruit par le feu sur ordre de Richelieu. Il n'en reste aujourd'hui que des ruines.

Crédit : Sandrine Perego - OT LV



Four et moulin à plâtre (B)

Le sulfate de calcium, plus communément appelé gypse ou pierre à plâtre, est abondant autour du château d'Algues. On prépare le plâtre en chauffant le gypse dans un four à 120° environ, pour le déshydrater. Il est ensuite broyé par une meule, puis tamisé. Il faut le conserver à l'abri de l'humidité. Il est employé pour recouvrir les murs, pour le moulage. Gâche avec de la colle forte ou de la poussière de marbre, il donne le stuc, plus dur que le plâtre et susceptible d'être poli. L'exploitation remonterait à la charnière du 18ème-19ème pour se terminer au milieu du 20ème siècle.

Crédit : Escapade St-Jeantaise



Eglise St-Michel de Rouviac (C)

L'église St-Michel de Rouviac est mentionnée en tant que dépendance de l'abbaye bénédictine de Nant en 1135. Elle a été remaniée au cours des siècles. Le chevet, polygonal à l'origine, a été remplacée par un pignon plat au XV^e s. A la même époque, une voûte a été reconstruite sur croisée d'ogives au-dessus d'un dispositif d'arcature romane. Les sculpteurs se sont certainement inspirés de l'église St-Pierre de Nant pour sculpter les chapiteaux : palmettes, entrelacs... Depuis l'été 2018, on peut y découvrir des vitraux créés par Claude Baillon.

Crédit : Sandrine Perego