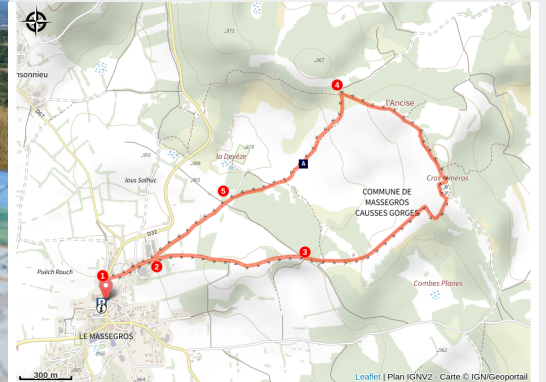


La Devèze



Table d'orientation du Cros Alméras (© OT Aubrac aux Gorges du Tarn)



Petite balade au dessus du Masségros, qui mène à un beau panorama sur la partie occidentale du Causse de Sauveterre, les Mont du Lévézou et les contreforts de l'Aubrac.

A l'ouest du Causse de Sauveterre, non loin des Gorges du Tarn, découvrez le charmant village du Masségros. La traversée de la Devèze, grande étendue rase et aride au nord est du village, vous menera jusqu'à un point de vue grandiose. Venez serpenter entre ces grands espaces entrecoupés de jolies forêts de buis, genévriers et pins sylvestres.

Infos pratiques

Pratique : Pédestre

Durée : 1 h 45

Longueur : 5.6 km

Dénivelé positif : 144 m

Difficulté : Facile

Type : Boucle

Thèmes : Agropastoralisme, Géologie, Point de vue

Itinéraire

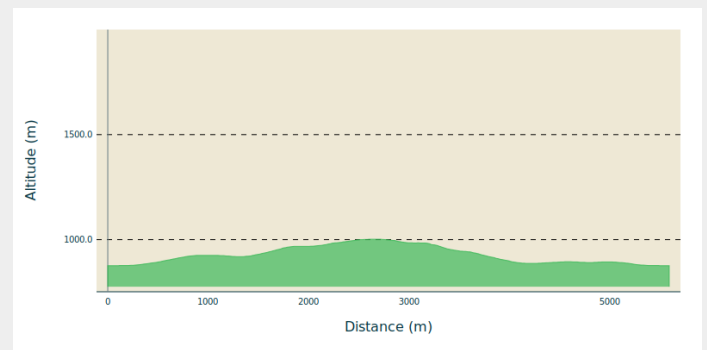
Départ : Place de l'Eglise, le Massegros

Arrivée : Place de l'Eglise, le Massegros

Balisage : — PR

Communes : 1. Massegros Causses
Gorges

Profil altimétrique

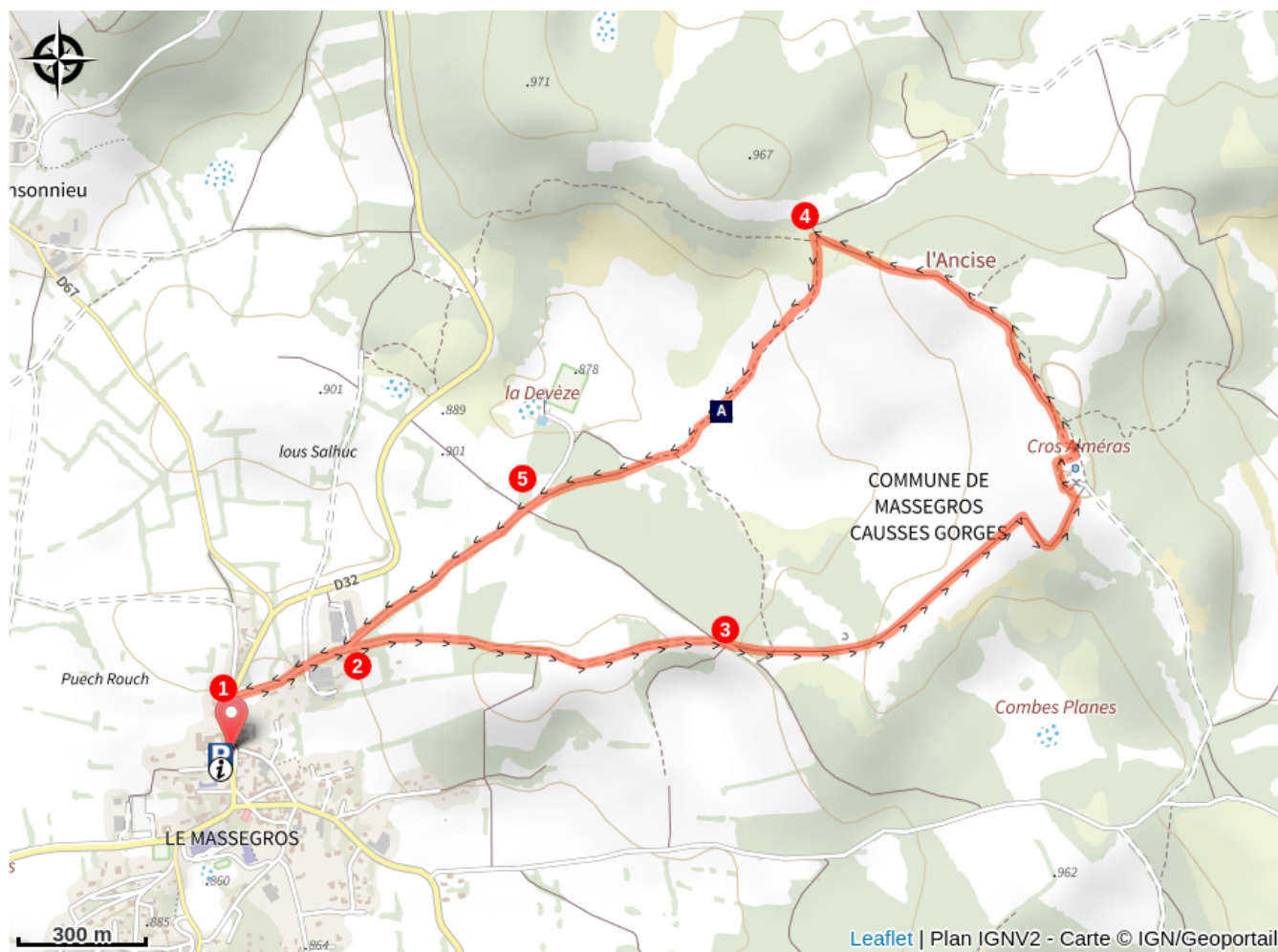


Altitude min 876 m Altitude max 1002 m

Depuis la Place de l'Eglise, s'engager sur la départementale sur 200m

1. Au niveau des dernières maisons, prendre à droite la petite route goudronnée qui passe devant les bâtiments de l'Équipement.
2. A la fourche, suivre la route de droite. Elle se transforme en piste en montant progressivement.
3. Au croisement, prendre le chemin tout droit qui monte au sommet de l'Ancize. Tourner ensuite à gauche et suivre la piste herbeuse qui longe la Devèze. Passer devant la table d'orientation puis devant les rochers tabulaires en suivant la crête.
4. Descendre à travers la devèze par le sentier à gauche en suivant la direction du terrain de football.
5. Au carrefour, prendre la route en face et continuer jusqu'au Massegros.

Sur votre route...



🦋 Les orchidées sauvages (A)

Toutes les informations pratiques

Comment venir ?

Accès routier

Le Massegros : 10 min de l'A75 par la sortie N°42. Accessible par Sévérac d'Aveyron par la D995, par La Canourgue et par Chanac par la D32 et par les Vignes par la D995.

Parking conseillé

Parking de la Place de la Mairie

Lieux de renseignement

Office de Tourisme de l'Aubrac aux Gorges du Tarn - Massegros

Place de la Mairie, 48500 MASSEGROS

CAUSSES GORGES

Tel : 04 66 48 88 08

<https://www.aubrac-gorgesdutarn.com/>

Source



Communauté de Communes Aubrac Lot Causses Tarn

<https://www.aubrac-gorgesdutarn.com/>

Sur votre route...

🦋 Les orchidées sauvages (A)

Sur les Grands Causses, au mois de mai, n'oubliez pas de les baisser afin de scruter au sol un trésor discret mais néanmoins célèbre : les orchidées sauvages ! De toutes les couleurs et les tailles, la plus célèbre d'entre-elles est bien entendu le « Sabot de Vénus ».

Pas difficile de la reconnaître : c'est une plante vivace d'une hauteur comprise entre 25 et 60 centimètre, possédant de grandes fleurs aux couleurs pourpres tandis que le « labelle » en forme de sabot est jaune strié de pourpre. Sa floraison varie d'une année à l'autre en fonction de la luminosité, de l'humidité et des températures. Elle a lieu une voire deux fois par an.