
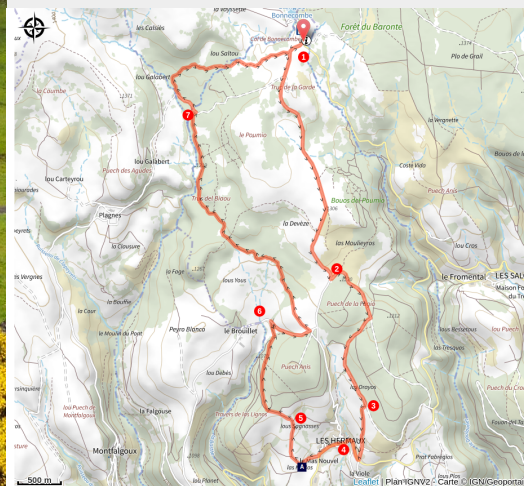


Lou Saltou

PNR_AUBRAC



Les estives du plateau peuplée d'aubrac (© OT Aubrac aux Gorges du Tarn)



Randonnée sportive dans le Parc naturel régional de l'Aubrac, à la découverte des estives, du village pittoresque des Hermaux et de la cascade du Saltou

Les formes que nous offrent à voir la nature nous paraissent ici passionnantes : des orgues basaltiques aux blocs erratiques, d'où viennent ces pierres à l'apparence extraordinaire que l'on découvre aux détours de nos randonnées ?

Infos pratiques

Pratique : Pédestre

Durée : 4 h 30

Longueur : 15.5 km

Dénivelé positif : 383 m

Difficulté : Difficile

Type : Boucle

Thèmes : Agropastoralisme, Géologie

Itinéraire

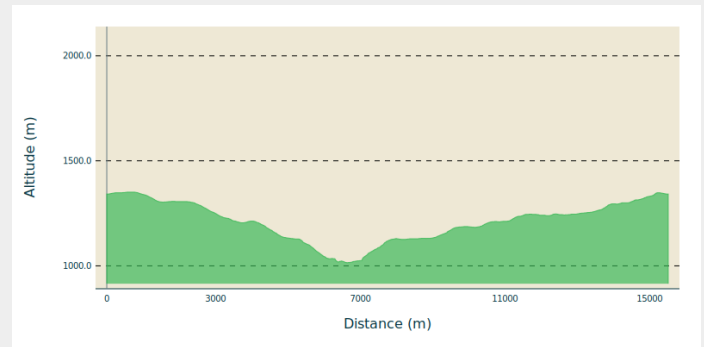
Départ : Col de Bonnecombe, Les Hermaux

Arrivée : Col de Bonnecombe, Les Hermaux

Balisage : — PR

Communes : 1. Les Hermaux
2. Les Salces

Profil altimétrique



Altitude min 1015 m Altitude max 1351 m

1. Du col de Bonnecombe, prendre la route des Hermaux sur 3 km. Parvenir à une intersection en lisière de bois.
2. S'engager sur le chemin de gauche. Arriver à un carrefour de quatre chemins. Prendre celui de droite. Rester sur le chemin en lisière. Gagner une bifurcation en haut des Hermaux.
3. Descendre à droite. A la route, prendre à droite et rejoindre le village.
4. Suivre la D56 ; au lieu-dit Mas Nouvel (croix) prendre le chemin à droite jusqu'à un carrefour. Prendre à droite le chemin. Atteindre un croisement de plusieurs chemins.
5. Monter à gauche jusqu'au bois. Prendre à gauche puis pénétrer dans le bois. Le traverser et atteindre une piste.
6. Prendre à droite sur 500m puis à gauche, le chemin circule à travers bois. Rejoindre la large piste de Plagnes. La prendre à gauche, franchir le ruisseau du Pesquio. Parvenir à une intersection un peu avant le ruisseau du Doulou.
7. Au croisement, prendre à gauche puis prendre le prochain sentier sur la droite vers la cascade du Saltou à travers bois. Franchir le ruisseau du Pesquio, la cascade du Saltou se trouvera sur votre gauche, poursuivre sur le même chemin pour rejoindre la route menant vers l'arrivée.

Sur votre route...



📷 Observatoire Photographique des Paysages : bourg des Hermeaux (A)

Toutes les informations pratiques

Recommandations

Partagez vos expériences de randonnée.

N'hésitez pas à signaler les difficultés rencontrées en chemin sur l'application Suricate : [consulter ici le fonctionnement de l'application](#)

Comment venir ?

Accès routier

Le Col de Bonnecombe est accessible par la D52 depuis Nasbinals sur le plateau de l'Aubrac et depuis Saint-Germain-du-Teil dans la vallée du Lot.

Parking conseillé

Parking du Col de Bonnecombe

Lieux de renseignement

Office de Tourisme de l'Aubrac aux Gorges du Tarn - Maison de Tourisme et de Pays du Col de Bonnecombe

Le Col de Bonnecombe, 48340 LES HERMAUX

Tel : 04 66 32 83 67

<https://www.aubrac-gorgesdutarn.com/>

Source



Communauté de Communes Aubrac Lot Causses Tarn

<https://www.aubrac-gorgesdutarn.com/>

Sur votre route...



➡ Observatoire Photographique des Paysages : bourg des Hermeaux (A)

Grâce à l'Observatoire des Paysages, remontez le temps et plongez vous dans l'évolution des paysages au fil du temps. Certains clichés ont également un croquis de contexte

LIEN VERS LE CLICHÉ : [CLIQUEZ ICI.](#)

Enjeux : Extension urbaine et évolution des pratiques agricoles

Crédit : @K Guez