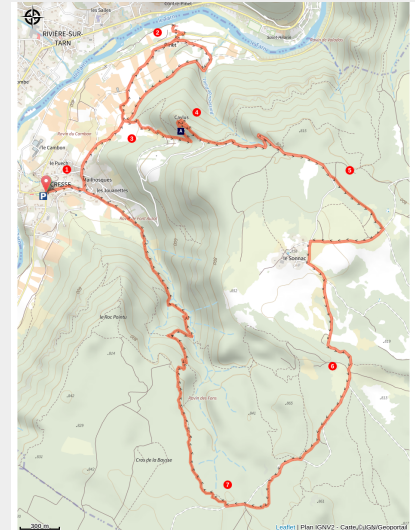


Caylus & Font Auzal

Des Gorges du Tarn au Causse du Larzac



Randonnée au cœur des cerisiers (GBarrabe)



A travers les cerisiers de La Cresse puis les pistes forestières du Causse Noir, rejoignez le piton de Caylus et le ravin de Font Auzal, qui vous réservent des vues imprenables sur la vallée du Tarn

Cette boucle de quatre heures et de toute beauté est jalonnée d'occasions de pauses contemplatives : le village de Pinet et sa chapelle romane, le belvédère de Caylus et son zafu (coussin de méditation) en surplomb de la vallée, les maisons semi-troglodytiques des Jouanettes dans la descente (un peu technique) de Font Auzal. Une balade merveilleuse !

Infos pratiques

Pratique : Pédestre

Durée : 4 h

Longueur : 14.5 km

Dénivelé positif : 600 m

Difficulté : Moyen

Type : Boucle

Thèmes : Histoire et patrimoine, Point de vue

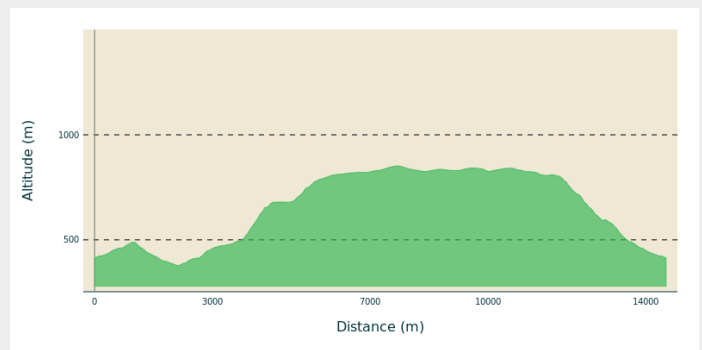
Itinéraire

Départ : Carrefour de l'église, La Cresse

Balisage : — PR

Communes : 1. La Cresse

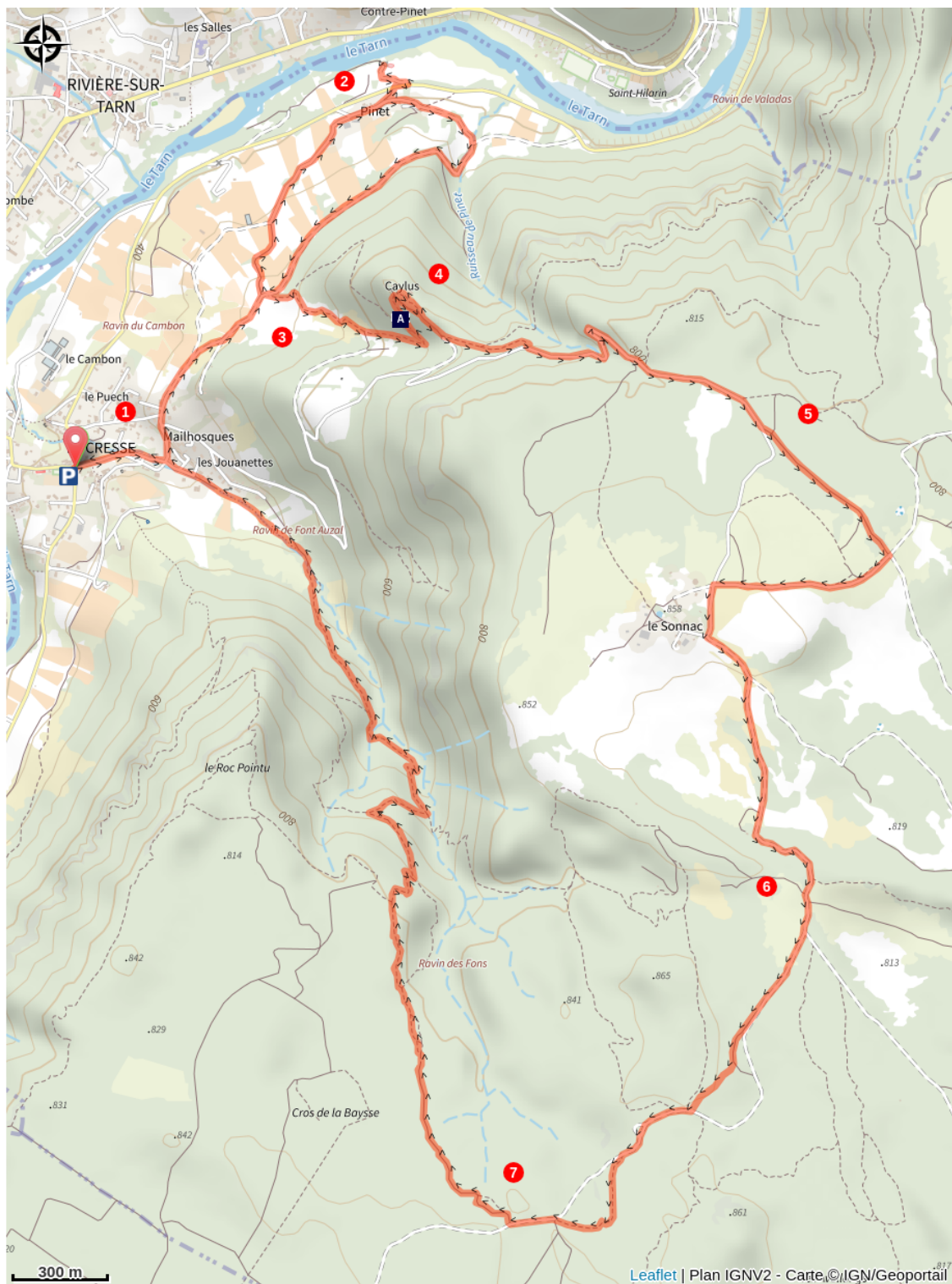
Profil altimétrique



Altitude min 377 m Altitude max 852 m

1. Prendre la route en direction du Sonnac. Après l'aire de jeux, monter la rue de Mailhosques, et prendre à gauche en direction de Pinet. A la deuxième fourche, prendre le sentier qui descend à gauche. Il mène au village de Pinet.
2. Dans le village, prendre à gauche avant la fontaine, rejoindre la RD187 et l'église de St Martin de Pinet en contrebas (aller-retour). Reprendre la traversée du village en main gauche. Profiter du point de vue sur le Rocher-donjon de Peyrelade. Poursuivre vers le ravin et prendre à droite la piste qui monte à travers les champs de cerisiers.
3. Bifurquer à gauche sur un petit chemin qui mène au village de Caylus.
4. Cheminer à travers les maisons par les escaliers en pierre. Sur la gauche, arrêt contemplatif de la Vallée des Respirs. A la sortie du hameau, possibilité d'accéder au belvédère de Caylus par un aller-retour de 5 min. Sortir du hameau et poursuivre à gauche sur un sentier qui rejoint la route peu après. Suivre la route en montant pendant près d'un kilomètre.
5. Sur le plateau, emprunter la piste sur la gauche, puis tourner à droite au carrefour suivant pour rejoindre le Sonnac en longeant la route. Passer le centre équestre, continuer en direction du Tir à l'Arc jusqu'à la maisonnette en bois du club que vous laissez sur votre droite en poursuivant sur la piste principale. Laisser peu après une première piste sur la droite.
6. À la fourche suivante, prendre à droite. Suivre le chemin balisé jusqu'à une grande plateforme de retournement.
7. A 100 m, quitter la piste principale et bifurquer à droite sur un chemin carrossable en sous-bois. Le chemin se rétrécit pour devenir sentier. Prendre à droite, la descente retour vers La Cresse par le ravin de Font d'Auzal. Prudence dans cette descente en lacet technique et caillouteuse. Arrivée en bas, poursuivre à gauche le chemin près du ravin pour rejoindre La Cresse au niveau du petit pont de Mailhosques. Reprendre le chemin devant l'aire de jeux jusqu'à l'église.

Sur votre route...



🐾 La Vallée des Respirs (A)

Toutes les informations pratiques

Recommandations

Vous traversez parfois des zones classées Natura 2000, présentant des espèces protégées. Bien refermer les barrières en zone de pâture, ne pas s'approcher des moutons, tenir les animaux en laisse. Rester sur les chemins balisés, respecter les propriétés privées et la nature. Ne pas cueillir les fleurs. Ramener ses déchets, faire attention aux risques d'incendies. Prévoir de bonnes chaussures, assez d'eau. S'informer de la météo avant de partir.

Comment venir ?

Transports

Se déplacer [en bus ou en train](#), en covoiturage [Aires de covoiturage](#), en autostop [Rezopouce](#)

Accès routier

Depuis Millau, prendre la direction de Paulhe via la D187.

Parking conseillé

Parking de l'église

Lieux de renseignement

Office de Tourisme Millau Grands Causses

1, place du Beffroi, 12100 MILLAU

contact@ot-millau.fr

Tel : 05 65 60 02 42

<https://www.explore-millau.com/>



Source



Communauté de communes Millau Grands Causses

<https://www.cc-millaugrandscausses.fr/mes-pauses-loisirs-et-decouvertes/activites-de-pleine-nature>

Sur votre route...



👉 La Vallée des Respirs (A)

Le long de l'itinérance en Vallée du Tarn, l'artiste Bruno Mercet a imaginé, en co-production avec le Parc des Grands Causses, l'installation de 5 plateformes de contemplation du paysage.

Conçues sous la forme d'un tapis de yoga et d'un coussin zafu, modulées à chaque station, ces plateformes invitent à ralentir le rythme et à ouvrir en grand les yeux pour saisir l'essence de chaque sous-unité paysagère : vallée fleurie, vallée urbaine, vallée sèche, vallée noyée, vallée enchantée, laissez-vous glisser...

[Pour en savoir plus...](#)

Crédit : RWJ-PNR Grands Causses