

# Les Ardoisières d'Anglars

PNR\_AUBRAC



Les Ardoisières du Cayrol (® 3CLT)



## Immersion dans la vallée naturelle de l'Agols à la découverte des carrières d'ardoises.

Une plongée dans la vallée de l'Agols et dans le passé artisanal des exploitations d'ardoises d'Anglars. Des prairies bocagères, aux lignes de crête en passant par la vallée enforestée et les traces d'extraction d'ardoises, les atmosphères et tableaux se succèdent au fil du parcours.

### Infos pratiques

Pratique : Pédestre

Durée : 3 h 30

Longueur : 9.1 km

Dénivelé positif : 344 m

Difficulté : Moyen

Type : Boucle

# Itinéraire

**Départ** : Parking à l'entrée d'Anglars

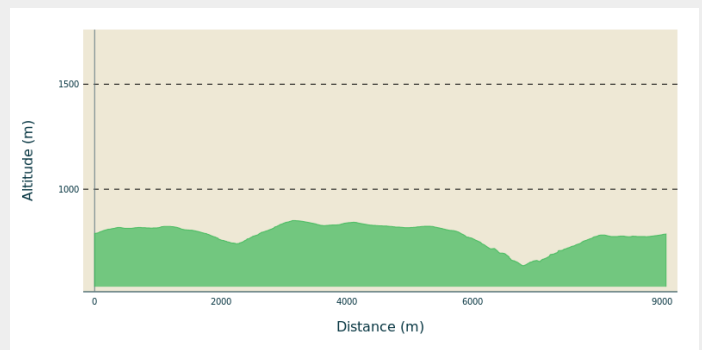
**Arrivée** : Eglise fortifiée d'Anglars

**Balisage** : — PR

**Communes** : 1. Le Cayrol

2. Montpeyroux

## Profil altimétrique





Altitude min 636 m Altitude max 851 m

1. Depuis le parking partir en face, passer devant le monument aux morts et remonter entre des habitations pour s'engager dans un chemin creux bordés de murets. Rejoindre un chemin d'exploitation, partir à droite et rejoindre la ferme "Le Coudenas". Au lieu-dit "La Plaine" laisser à droite la D142 et prendre à gauche sur une petite route sur 500m. Poursuivre sur un large chemin (panorama sur la plateau de l'Aubrac à droite) et descendre dans la vallée de "Cantarone". Passer devant une grange et rejoindre le ruisseau d'Agols.
2. Franchir une passerelle, remonter dans le bois de chênes et rejoindre le lieu-dit "Le Cazuel". Au premier bâtiment d'exploitation virer à gauche sur la petite route sur 800m. Au croisement Les Touns/Le Nadal, partir en face sur le large chemin empierré en ligne de crête. Descendre dans un bois de chênes et atteindre un espace découvert (tapis de bruyères et fougères, être attentif au balisage).
3. Bifurquer à gauche sur un sentier étroit, descendre quelques marches d'escalier et virer à droite sur un sentier jusqu'au ruisseau d'Agols.
4. Traverser par la passerelle et remonter par un sentier sur l'autre versant. Au niveau d'une cabane de taille, virer à gauche sur une piste forestière empierrée (dans la montée, large panorama sur la vallée et coin pique nique aménagé). Atteindre la route goudronnée de la Frayssinette, l'emprunter à droite, dépasser le cimetière et retrouver le village d'Anglars.

# Sur votre route...



-  Vue sur les monts d'Aubrac (A)
-  Eglise fortifiée d'Anglars et musée de l'Ardoise (C)

-  Ancienne exploitation d'ardoises (B)

# Toutes les informations pratiques

## **Recommandations**

### **Partagez vos expériences de randonnée.**

N'hésitez pas à signaler les difficultés rencontrées en chemin sur l'application Suricate : [consulter ici le fonctionnement de l'application](#)

## **Comment venir ?**

### **Accès routier**

Depuis Espalion rejoindre le bourg le Cayrol par la D921 (direction Laguiole), 2 km après le Cayrol prendre à gauche sur la D22 (direction Anglars/Estaing) puis à droite sur la D142 pour rejoindre le bourg d'Anglars.

Depuis Laguiole prendre la direction d'Espalion par le D921 pendant 11 km, puis tourner à droite sur la D22 (direction Anglars/Estaing). Décrocher sur la droite par la D142 vers Anglars

### **Parking conseillé**

A l'entrée du village d'Anglars, Le Cayrol

## **Source**



Communauté de Communes Comtal Lot Truyère

<https://comtal-lot-truyere.fr/>

# Sur votre route...

---



## 👁️ Vue sur les monts d'Aubrac (A)

Depuis le chemin on peut observer les monts d'Aubrac qui offrent une perspective lointaine.

Crédit : PNR Aubrac

---



## 👉 Ancienne exploitation d'ardoises (B)

Anciens tunnels d'exploitation des ardoisières reliés par des chemins formés pour les charettes de transports. Des cascades d'ardoises bleu et grise ponctuent le site, ce sont les résidus des découpes.

Crédit : PNR Aubrac

---



## 📖 Eglise fortifiée d'Anglars et musée de l'Ardoise (C)

Eglise fortifiée pendant la guerre de Cent Ans pour protéger la population des alentours. C'est aujourd'hui un musée consacrée à l'exploitation des ardoises au siècle dernier.

Vous pouvez retrouver les informations du musée ici : <http://museeardoiseanglars.fr/>

Crédit : PNR Aubrac