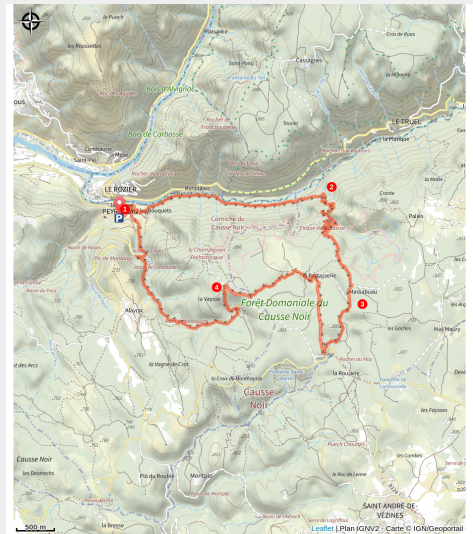


# Trail N°11 - Peyreleau/Le Causse Noir

Des Gorges du Tarn au Causse du Larzac



Templiers by night (Festival des Templiers)



Une ascension redoutable vers l'ermitage Saint-Michel en surplomb des Gorges de la Jonte, un sentier cassant dans la traversée du Causse Noir puis une descente piégeuse à souhait : du pur régal de trail.

Savourez le parcours d'approche dans les Gorges de la Jonte : le promontoire rocheux de Saint-Michel vous semblera plus inatteignable encore dans la montée ! Une fois sur le Causse Noir, pas de répit : un sentier tout en faux-plats, bien endurant, vous mène en direction du prieuré de Saint-Jean-de-Balmes, dans son écrin de pins caussenards. La descente vers

## Infos pratiques

Pratique : Trail

Durée : 2 h

Longueur : 14.1 km

Dénivelé positif : 652 m

Difficulté : Moyen

Type : Boucle

Thèmes : Géologie, Histoire et patrimoine, Point de vue

Peyreleau, en épingles, ajoute à ce régal de trail !

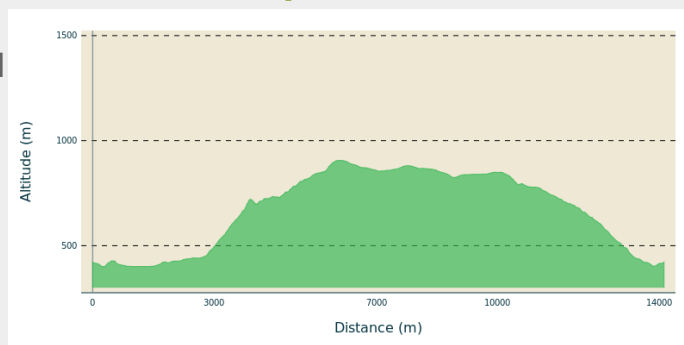
# Itinéraire

**Départ** : Mairie, Peyreleau

**Balisage** : ➡ Grands Causses Espace Trail

**Communes** : 1. Peyreleau  
2. Veyreau

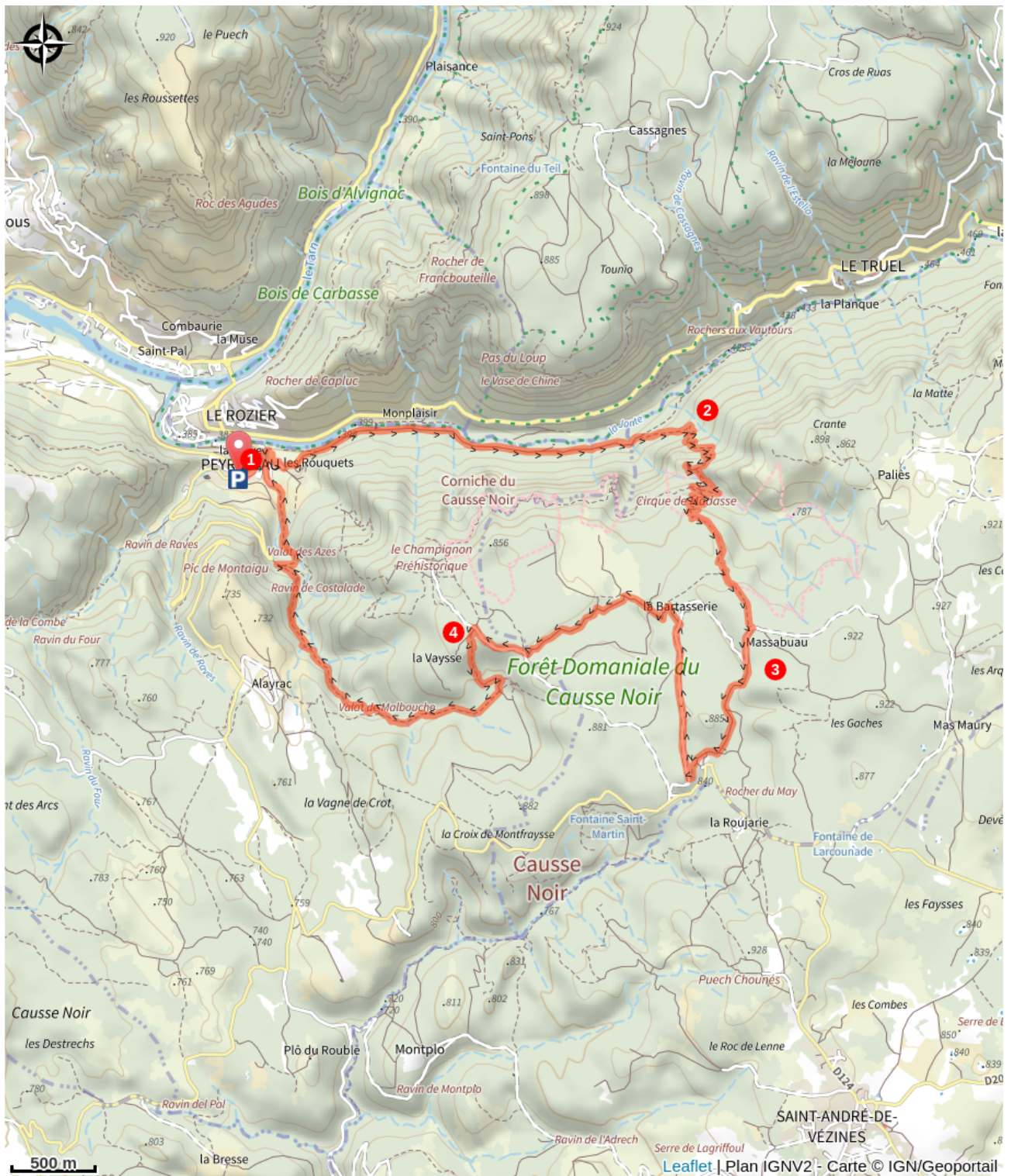
## Profil altimétrique



Altitude min 400 m Altitude max 906 m

1. Départ depuis la placette sous la Mairie. On récupère une petite route parallèle à la route principale jusque sous le village. Un joli sentier face à nous permet de couper l'épingle de bitume. Juste avant la dernière maison, on emprunte une piste déroulante sur environ 2,5 km.
2. Quand on attaque le single, on sait que c'est le dénivelé qui nous attend, on grimpe donc jusqu'à l'Ermitage Saint Michel. Après une visite optionnelle mais recommandée à l'édifice, on reprend notre chemin qui continue de grimper jusqu'au cœur de la forêt du Causse Noir.
3. Les larges pistes nous mènent à travers le Causse découvrant l'incroyable chapelle de Saint-Jean-de-Balmes puis la ferme de la Bartasserie. Enchaînant sur des pistes plus confidentielles, l'itinéraire nous amènera jusqu'à l'entrée du Ravin de Malbouche.
4. Descente technique, partagée avec l'Enduro VTT, la descente est exigeante jusqu'à l'épingle de la route, qu'on a monté à l'aller. Retour à notre point de départ par le même chemin.

# Sur votre route...





# Toutes les informations pratiques

## **UNESCO Causses et Cévennes**

Cet itinéraire est situé dans la zone cœur du Bien Causses et Cévennes, paysage culturel de l'agropastoralisme méditerranéen.

## **Recommandations**

Réserve d'eau de 1,5 l - réserve énergétique - blouson de pluie.

## **Comment venir ?**

### Transports

Pour trouver un moyen de transport rendez-vous sur [Transport Aveyron](#). Pensez au covoiturage et à l'autostop [Rezopouce](#) ; [Aires de covoiturage](#)

### Accès routier

A 20km au Nord Est de Millau par le D187

### Parking conseillé

Face à la mairie

## **Lieux de renseignement**

### **Office de Tourisme Millau Grands Causses**

1, place du Beffroi, 12100 MILLAU

[contact@ot-millau.fr](mailto:contact@ot-millau.fr)

Tel : 05 65 60 02 42

<https://www.explore-millau.com/>



## **Source**



Espace Trail cofinancé par l'Union Européenne