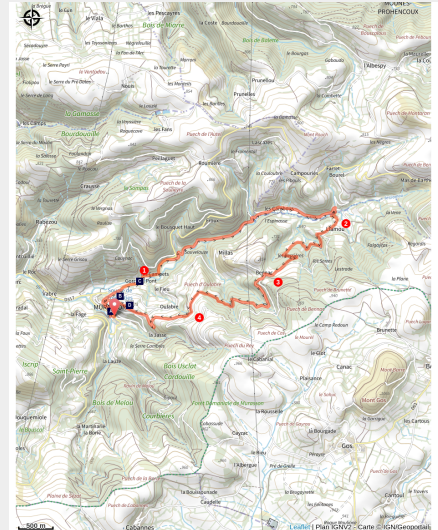


Sentier du Liamou

Des falaises de Roquefort au Rougier



Eglise Murasson (OT Pays Belmontais)



Affluent du Rance, la rivière du Liamou se faufile au cœur du paysage des monts de Lacaune, contreforts sud du Massif central. Promenade au fil de l'eau... et de l'arbre-fétiche de Murasson

Le bourg de Murasson vous accueille dans l'écrin boisé des monts de Lacaune : chênes, pins, hêtraie. Mais s'il y a un arbre enraciné dans la tradition locale, c'est le frêne. Du sabotier au charron via le menuisier, les artisans de Murasson ont prisé ce bois clair et dur. Le frêne s'installe au bord de l'eau : retrouvez-le sur les rives du Liamou, témoin majestueux du passé artisanal

Infos pratiques

Pratique : Pédestre

Durée : 3 h 30

Longueur : 12.0 km

Dénivelé positif : 362 m

Difficulté : Facile

Type : Boucle

Thèmes : Eau, Faune, Point de vue

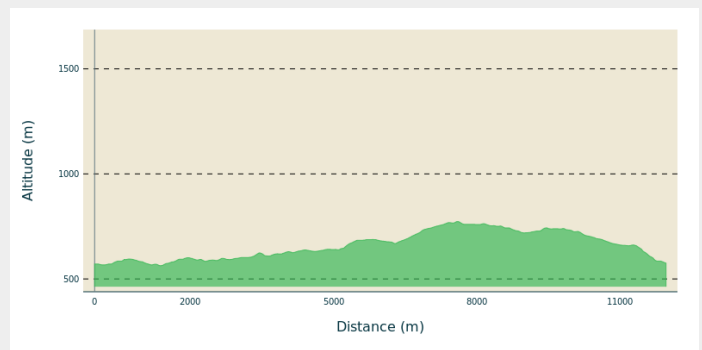
Itinéraire

Départ : Salle des fêtes de Murasson

Arrivée : Village de Murasson puis salle des fêtes

Communes : 1. Murasson
2. Mounes-Prohencoux

Profil altimétrique



Altitude min 563 m Altitude max 773 m

1- Monter dans le village et passer devant la Mairie, direction Mounès. 500 m. après le lieu dit "Gorp del pont", prendre à droite la route de la vallée du Liamou. La quitter 500 m. après le hameau du Cambous en prenant sur la droite une piste qui descend vers la rivière.



2- Le sentier remonte ensuite par les sous-bois sur le hameau de Liamou. Prendre à droite vers Bennac, point le plus haut du circuit.



3- A Bennac, intersection de 6 chemins, suivre le sentier balisé. Entre Bennac et le col du Puech d'Oulabre, c'est la partie la plus ombragée et la plus fraîche de la randonnée.

4- Ensuite, le chemin rejoint la route de Murasson; la suivre pendant 800 m. environ. Laisser la route d'Oulabre sur la droite et 50 m. après, prendre le chemin sur la droite qui descend au village par le calvaire de Murasson.

Sur votre route...



 Vue depuis le village (A)
 Le Liamou (C)

 Source de Fontesties (B)
 Chemin de croix (D)

Toutes les informations pratiques

Comment venir ?

Parking conseillé

Salle des fêtes

Lieux de renseignement

Office de Tourisme Rougier Aveyron Sud

contact@tourisme-rougier-aveyron.com

Tel : 0565992913

<http://www.tourisme-rougier-aveyron.com>



Sur votre route...



🏠 Vue depuis le village (A)

Depuis la salle des fêtes en remontant vers le village, point de vue sur les Monts de Lacaune

Crédit : OT Pays Belmontais



🏠 Source de Fontesties (B)

Jusqu'en 1956, cette source était la seule alimentation en eau potable pour le village. En 1683, puis en 1828 et 1831, des travaux de canalisation de la source vers le village ont été réalisés mais la fontaine n'a pas servi longtemps. L'usage de Fontesties a été progressivement abandonnée après l'installation de l'eau courante dans le village.

Crédit : La Calade



🏠 Le Liamou (C)

Le Liamou est une rivière de 16,2 Km de longueur. Il prend sa source sur la commune de Mounes-Prohencoux et se jette dans le Rance en aval de Belmont-sur-Rance.

Crédit : OT Pays Belmontais



📖 Chemin de croix (D)

Si les croix sont très présentes dans la campagne aveyronnaise, les représentations sur une colline des quatorze stations et d'un autel surmonté des trois croix sont beaucoup plus rares. Il a été construit à l'initiative de JF Combes, curé de Murasson avec l'aide financière de Charlotte Louise de Morlhon, fille du dernier seigneur de Murasson. Inauguré vers 1872, il porte sur le socle du calvaire le nom de Louis Prieu, médecin et mari de Charlotte Louise de Morlhon, à qui il est dédié en 1878. Les pierres du calvaire proviennent de l'ancien moulin à vent qui s'élevait à cet emplacement.

Crédit : PNR Grands Causses