

Sentier du souvenir

Des falaises de Roquefort au Rougier



Le ruisseau de l'Albespy (OT Pays Belmontais)



Dans un paysage montueux, vallonné et forestier, dans le bruissement du silence, un parcours vers le site d'un événement tragique de la Résistance, l'attaque du maquis de Bouscalous en mai 1944

Dans la nuit du 5 au 6 mai 1944, sept jeunes maquisards, installés dans une bergerie au Bouscalous, sont attaqués par un groupe mobile de réserve. L'un d'eux, François Mauron, est tué. Cinq autres sont déportés à Buchenwald, dont trois ne reviendront pas. Un seul parvient à s'enfuir. Sur ce sentier du Souvenir, une plaque commémorative rappelle cette tragédie

Infos pratiques

Pratique : Pédestre

Durée : 6 h

Longueur : 18.3 km

Dénivelé positif : 551 m

Difficulté : Difficile

Type : Boucle

Thèmes : Histoire et patrimoine, Point de vue

Itinéraire

Départ : Chapelle du Sériguët

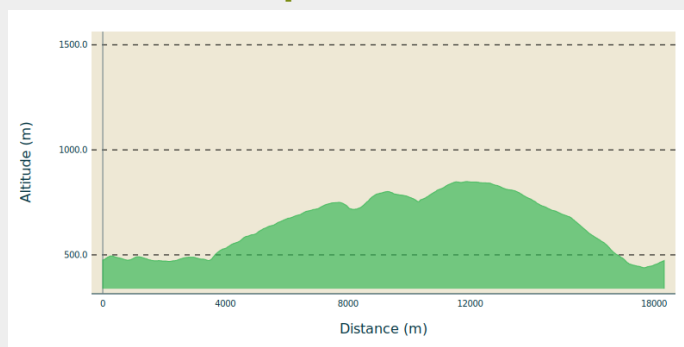
Arrivée : Village de Belmont

Communes : 1. Belmont-sur-Rance

2. Mounes-Prohencoux

3. Murasson

Profil altimétrique



Altitude min 439 m Altitude max 849 m

1- Prendre la direction de la chapelle de Sériguët et s'engager sur le chemin de terre à droite de la chapelle (vue sur la Vallée du Rance). Il longe et surplombe la D113 sur 1,5 Km, prendre la route jusqu'au chemin du Mas de Jordy.

2- Emprunter le chemin du Mas de Jordy jusqu'au pont, à gauche suivre un sentier parallèle à la D113 sur 600m. environ et suivre jusqu'à Prohencoux.

3- En bordure de la route à gauche : plaque commémorative du Maquis de Bouscalous, se diriger vers le hameau. Le traverser et prendre à gauche la piste qui monte vers la Ferrière (vue sur Prohencoux). Continuer sur la piste, laisser à gauche le chemin de Roumette et arriver à la croix de Mamagnié.



4- Reprendre la piste sur 500 m. et gagner une intersection. Le chemin qui monte au Nord Ouest à gauche permet, en 800m., d'atteindre les ruines de Bouscalous (refuge des maquisards)

5- Continuer et arriver à l'Albespy (à 400 m., l'église St Martin du XIIIème siècle). Quitter le hameau vers le sud par la route qui passe à Prunelles. Poursuivre la route, puis emprunter la D209 à droite sur 3,5 Km, sur le plateau de Nouis (très large panorama sur le Rougier)

6- Prendre la route en épingle à droite, vers le Viala. Dans le hameau, s'engager à gauche sur le chemin qui serpente et descend vers la vallée. Franchir le Rance sur la passerelle au moulin de Candelier, emprunter la D113 à gauche et monter à droite vers Belmont par une ancienne rue qui amène à la Collégiale.

Sur votre route...



-  Chapelle du Sériguet (A)
-  Ruine de Bouscalous (C)

-  Prohencoux (B)
-  Eglise St Martin de Turipi (D)

Toutes les informations pratiques

Comment venir ?

Parking conseillé

Parking à côté de la Collégiale, place du Christ

Lieux de renseignement

Office de Tourisme Rougier Aveyron Sud

contact@tourisme-rougier-aveyron.com

Tel : 0565992913

<http://www.tourisme-rougier-aveyron.com>



Sur votre route...



Chapelle du Sériguët (A)

Chapelle expiatoire de 1620. A l'intérieur pierre gravée relatant d'un combat entre catholique et protestant.

Crédit : OT Belmont



Prohencoux (B)

Il existait un château féodal à Prohencoux dès le XI^{ème} siècle, propriété du Vicomte de Béziers. Bâti vers 1625 par la famille de Juge sur un éperon rocheux, édifice de plan carré à allure massive, fenêtres à meneaux du XVI^{ème} siècle. Il y avait une chapelle paroissiale.

Crédit : OT du Pays Belmontais



Ruine de Bouscalous (C)

La vallée du Moulinou est difficile d'accès avec ses pentes raides et abruptes. C'est en ces lieux, après Roquefort, Vabres l'Abbaye, St Beaulize, Cornus et Pinet que le groupe Albert Thévenon, arrive début avril 1944 à Bouscalous. Il change souvent de cache pour échapper à la répression de Vichy. Ces neuf jeunes hommes mènent une vie rude. Ils participent à différentes missions de résistance. ils sont accueillis dans les familles locales, en échange ils participent aux travaux agricoles. Ils passent les nuits dans une jasse au bord du ruisseau près de Bouscalous.

Le 6 mai 1944, les GMR (Goupe Mobile de réserve) envahissent le hameau de prohencoux, ils fouillent les maisons prennent un otage pour se faire conduire dans la montagne. Ils surprennent les maquisards qui très tôt le matin sortent de leur cachette. Une fusillade s'ensuit, 6 sont victimes et déportés, un blessé mortellement, 3 en ont échappé ce jour-là.

Crédit : OT Pays Belmontais



Eglise St Martin de Turipi (D)

L'église de St Martin est un ancien prieuré dépendant du chapitre de Vabres, restauré en église romane.

Crédit : OT du Pays Belmontais