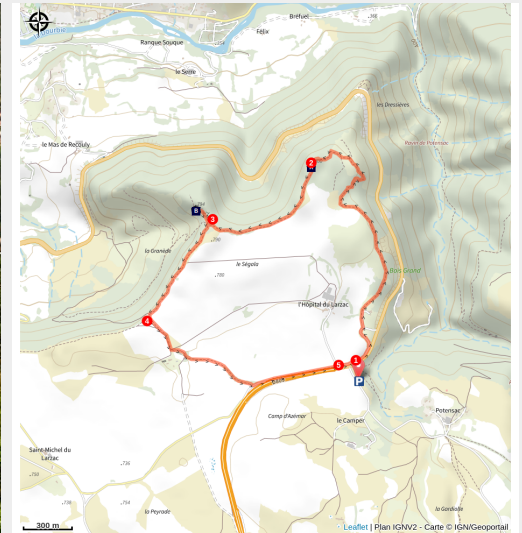


# Oppidum du Larzac

Des Gorges du Tarn au Causse du Larzac



Vue sur Millau du haut des falaises du Causse du Larzac (Communauté de Communes Millau Grands Causses)

L'oppidum de la Granède, site archéologique niché sur le versant nord du Larzac, est le berceau de Millau. Le sentier qui y mène offre une vue splendide sur la cité, les causses et gorges, le Viaduc

Le chemin vers l'oppidum de la Granède est semblable à une remontée dans le temps. Sur ce site archéologique, des vestiges gallo-romains, paléochrétiens et trois lignes de murailles (de l'âge de Bronze au Bas-Empire) ont été mis au jour. Le parcours emprunte la bordure septentrionale du Larzac, gage de panoramas exceptionnels sur le bassin millavois

## Infos pratiques

Pratique : Pédestre

Durée : 2 h

Longueur : 5.7 km

Dénivelé positif : 120 m

Difficulté : Facile

Type : Boucle

Thèmes : Histoire et patrimoine, Point de vue

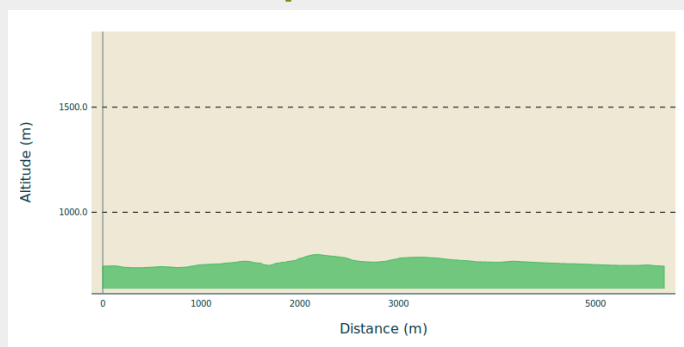
# Itinéraire

**Départ** : Route des fermes du Larzac, Millau

**Balisage** :  GR  PR

**Communes** : 1. Millau

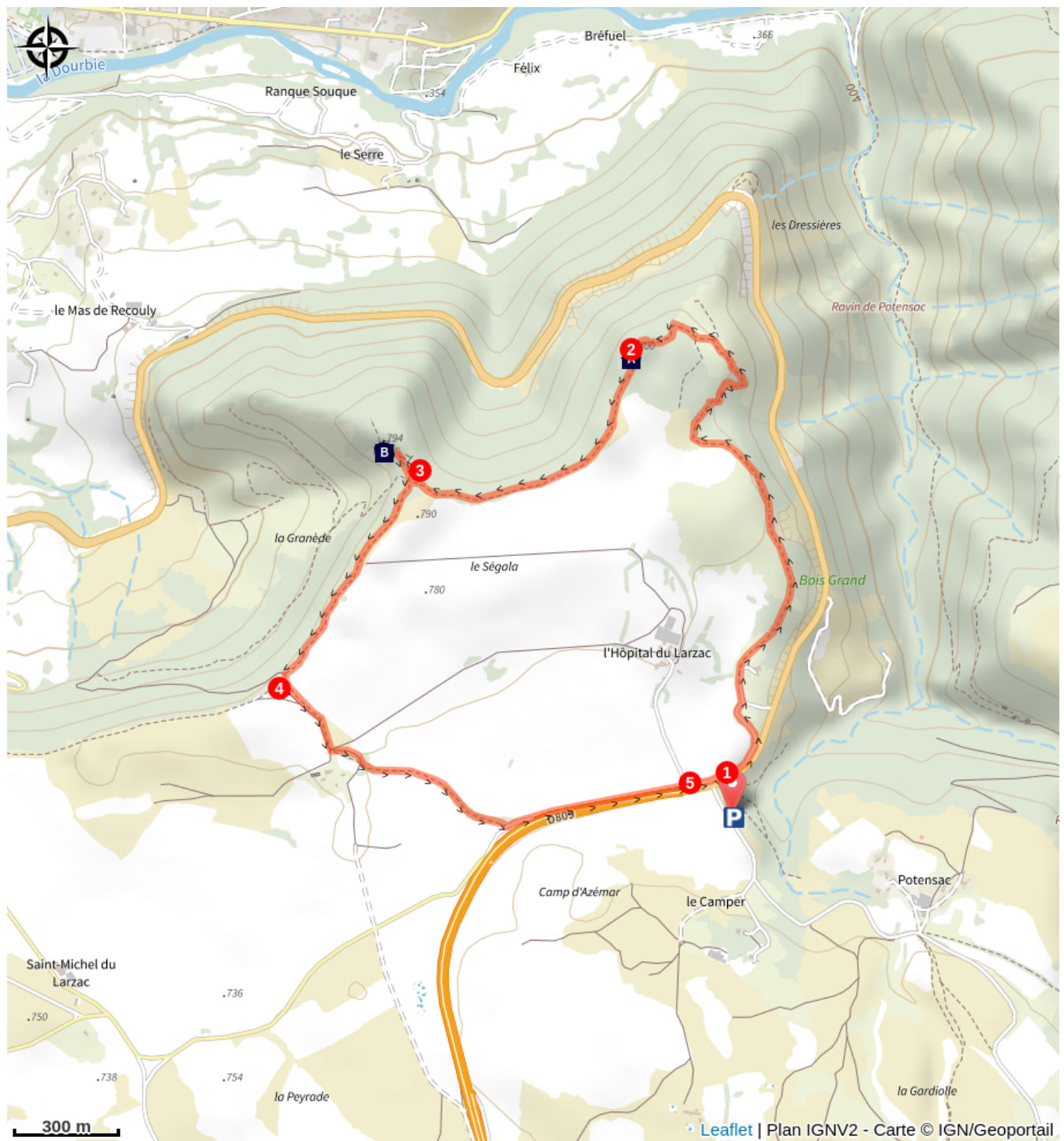
## Profil altimétrique



Altitude min 736 m Altitude max 799 m

1. S'engager dans le tunnel pour passer sous la D 809 puis prendre à droite vers l'école du Larzac. Passer le panneau de l'école et emprunter le sentier qui longe à gauche de celle-ci. Passer une première clôture par une chicane puis, plus loin, enjamber la seconde clôture et abandonner la piste qui monte à gauche. Le sentier continue à travers les bois de chênes et en lisière des champs, toujours en bordure du causse. Plus loin, virer à gauche et grimper jusqu'à une seconde chicane. Quelques mètres après, atteindre le point de vue panoramique au-dessus de Millau (vue sur le Lévezou et le Causse Noir).
2. Le sentier prend la direction du deuxième promontoire rocheux au-dessus de Millau, en lisière de champ et en bordure de Causse. Prudence en bord de falaises. Passer une chicane et, 100 m plus loin, atteindre une intersection.
3. Aller-retour de 10 minutes à droite pour découvrir les ruines romaines de l'Oppidum de la Granède. Continuer par le sentier en bordure du plateau et passer la chicane suivante.
4. S'engager ensuite à gauche sur le petit sentier qui parcourt le plateau en direction de la D809. Avant les ruines des Coulons, bifurquer légèrement sur la gauche pour retrouver un petit sentier ombragé. Virer à gauche et longer la D809 jusqu'à la 1ère intersection.
5. Poursuivre en empruntant la route goudronnée parallèle à la D809 pour retrouver le point de départ.

# Sur votre route...



👁️ Panorama sur le Causse Noir, le Lévézou, Millau, le Viaduc de Millau et les gorges de la Dourbie (A)

🏰 Oppidum de la Granède (B)

# Toutes les informations pratiques

## Comment venir ?

### Transports

Se déplacer en bus ou en train : <https://lio.laregion.fr/>

Covoiturage : [BlaBlaCar](#), [Rézo Pouce](#), [Mobicoop](#), [Idvroom](#), [LaRoueVerte](#), [Roulezmalin](#)

### Accès routier

A 7 km de Millau, direction Montpellier par la D809, à gauche direction Pierrefiche, Saint Martin du Larzac. 20 m plus loin, stationnement sur la gauche.

### Parking conseillé

D809 direction Pierrefiche, St Martin du Larzac, 20 m plus loin, stationnement sur la gauche

## Lieux de renseignement

### Office de Tourisme Millau Grands Causses

1, place du Beffroi, 12100 MILLAU

[contact@ot-millau.fr](mailto:contact@ot-millau.fr)

Tel : 05 65 60 02 42

<https://www.explore-millau.com/>



## Source



Communauté de communes Millau Grands Causses

<https://www.cc-millaugrandscausses.fr/mes-pauses-loisirs-et-decouvertes/activites-de-pleine-nature>

# Sur votre route...

---



## ➡ Panorama sur le Causse Noir, le Lézézou, Millau, le Viaduc de Millau et les gorges de la Dourbie (A)

Le Causse Noir constitué de sombres forêts - d'où son nom - et de grands espaces, possède plusieurs sites grandioses, parmi lesquels le chaos de Montpellier-le-Vieux et la grotte de Dargilan.

Le Lézézou est connu pour ses lacs et la Cité des Insectes Micropolis à Saint Léons.

Le viaduc de Millau, inauguré en décembre 2004, détient le record du monde de hauteur avec un pylône au dessus de la vallée culminant à 343 m.

Au fil de l'eau, la descente en canoë sur la Dourbie est le moyen idéal pour s'immerger dans un cadre sauvage et authentique.

Crédit : Grands Sites Midi-Pyrénées

---



## 🕒 Oppidum de la Granède (B)

Dominant la ville de Millau, l'Oppidum de la Granède s'étend sur un promontoire avancé du versant nord du causse du Larzac.

Lieu fortifié stratégique implanté en hauteur, à la limite entre causse et vallée, il permettait de surveiller vers le Sud, les routes venant du causse ainsi que les trafics et échanges, entre le Sud et le Nord.

La Ville de Millau contribue, avec le Département et l'Etat, au chantier archéologique de l'Oppidum de la Granède, qui a remis au jour les vestiges d'une église paléochrétienne et des substructions antiques.

Crédit : Service culture la mairie de Millau