
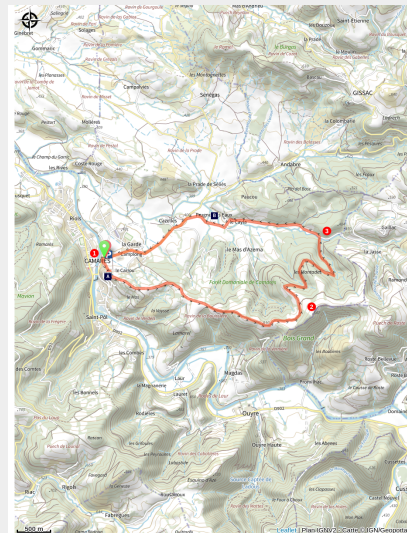


# Des Pradels au Cayla

Des falaises de Roquefort au Rougier



Vue du village (J.L. Reynès)



Arpentez le paysage verdoyant d'un bassin thermal qui, avec les eaux chaudes de Sylvanès et les eaux froides de Prugnes, d'Andabre et du Cayla, connut une forte activité thermale au XIXe siècle

Prugnes et son eau gazeuse, le Cayla et ses trois sources Princesse, Rose, Madeleine, mais encore Andabre et ses eaux bicarbonatées, Sylvanès et ses sources ferrugineuses à 37°C : tous ces sites ont alimenté la réputation thermale de la région. Depuis le haut de Sylvanès, dans un paysage de feuillus et sapins, remontez aux sources de ce glorieux passé

## Infos pratiques

Pratique : Pédestre

Durée : 3 h

Longueur : 10.2 km

Dénivelé positif : 249 m

Difficulté : Facile

Type : Boucle

Thèmes : Eau, Point de vue

# Itinéraire

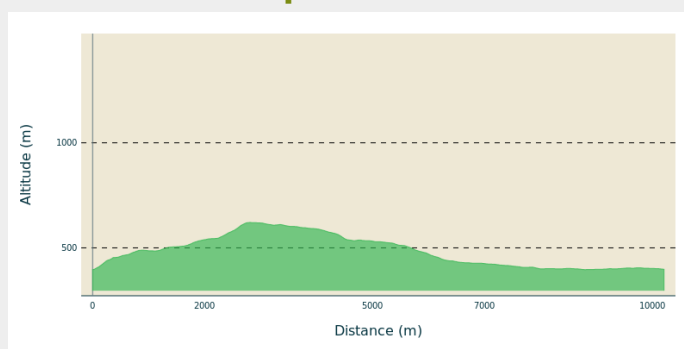
**Départ** : Parking de l'église

**Arrivée** : Parking de l'église

**Balisage** : — PR

**Communes** : 1. Camarès

## Profil altimétrique



Altitude min 396 m Altitude max 621 m

1-Depuis le parking de l'église, emprunter le chemin partant derrière celle-ci : il vous emmène à la ville haute, puis au pied de la statue de la Vierge. De là, continuez à monter en empruntant un large chemin se dirigeant vers le sud-est et suivant la ligne de crête séparant la vallée du Dourdou de la vallée de Prugnes. Au bout d'une heure environ, arrivée aux Pradels(grange avec une source captée à proximité). 2- Immédiatement après les Pradels, l'itinéraire se poursuit en bordure d'un champ à main gauche et d'une haie de feuillus à main droite. A l'extrémité du champ emprunter un chemin qui après une centaine de mètres rejoint une piste forestière traversant une forêt de sapins, et qui, après trois virages en épingle descend en direction du N-O vers la vallée de Prugnes pour franchir le ruisseau du même nom. 3- Prendre alors le chemin empierré vers la gauche. En continuant sur ce chemin, traverser la ferme du Cayla avant de rejoindre la route départementale D10 entre Camarès et Andabre (attention à la circulation).



# Sur votre route...



 Statue de la Vierge (A)



 Source de Prugnes (B)

# Toutes les informations pratiques

## Comment venir ?

### Transports

- à 12kms du départ : Ligne de bus 218 du Conseil général depuis Saint-Affrique - Arrêt Moulin neuf ([www.transports.aveyron.fr](http://www.transports.aveyron.fr)). Liaison avec les bus qui viennent de Millau ou Rodez. - à 12kms du départ : Ligne de bus 915 du Conseil Régional depuis Albi, Toulouse, Saint-Affrique ou Millau - Arrêt Moulin neuf ([http://www.ter-sncf.com/Regions/midi\\_pyrenees/fr/](http://www.ter-sncf.com/Regions/midi_pyrenees/fr/)) - Rechercher ou proposer un covoiturage sur : [www.covoiturage-aveyron.fr](http://www.covoiturage-aveyron.fr)

### Accès routier

Camarès à 25 km au sud-ouest de St-Affrique par le D999, D12 et D902

### Parking conseillé

église

# Sur votre route...

---



## Statue de la Vierge (A)

Notre Dame du Camarès fut édifiée en 1946 en pierre de Lens (Gard), sur l'ancien clocher de l'église St Michel. Cette église fut détruite à plusieurs reprises au cours des guerres de religion et à la Révolution. A sa droite, l'autel, marque l'emplacement du chœur. Possibilité de découvrir depuis la terrasse panoramique, une vue à 360° sur Camarès et ses environs.

Crédit : OT Camarès

---



## Source de Prugnes (B)

Appelée "eau de Camarès", ou plutôt à l'époque du "Pont de Camarès", la source de Prugnes coule de deux fontaines distinctes. La source dite "ancienne" est aménagée dans un puits. On y trouve, au-dessus de la porte, une plaque annonce : "Source de la Princesse -1151". La source Solier dite "nouvelle", est restée en vogue très longtemps. Des archives aveyronnaises attestent que la propriété appartenait aux Hospitaliers comme pourraient l'expliquer les structures romanes "plein cintre" à l'intérieur de la tour abritant la "sortie" de la source nouvelle ainsi que l'inscription sur le puits situé à quelques mètres.

Crédit : N. R