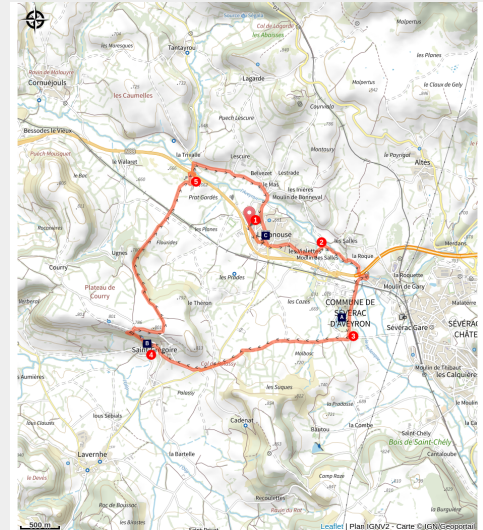


Le Chemin du Philosophe

Des causses à l'Aubrac



(OT Causses Aubrac)



Marchez sur les pas de Guillaume-Thomas Raynal, philosophe des Lumières né à Lapanouse, au gré d'un parcours où les hauts lieux - lac, village de caractère, château - se succèdent comme autant de chapitres

Sous l'égide de l'auteur d' « Histoire des Deux Indes », arpentez un paysage de bocages, tout en ondulations, avec vues sur la butte de Sévérac. De larges pistes en sentiers sinueux, le plan d'eau de la Cisba, le hameau de Saint-Grégoire et le château de Loupiac vous attendent. Des sites au charme intact qui se prêtent à la contemplation... et peut-être même à la philosophie !

Infos pratiques

Pratique : Pédestre

Durée : 3 h

Longueur : 12.1 km

Dénivelé positif : 224 m

Difficulté : Moyen

Type : Boucle

Thèmes : Histoire et patrimoine

Itinéraire

Départ : Salle des Fêtes de Lapanouse

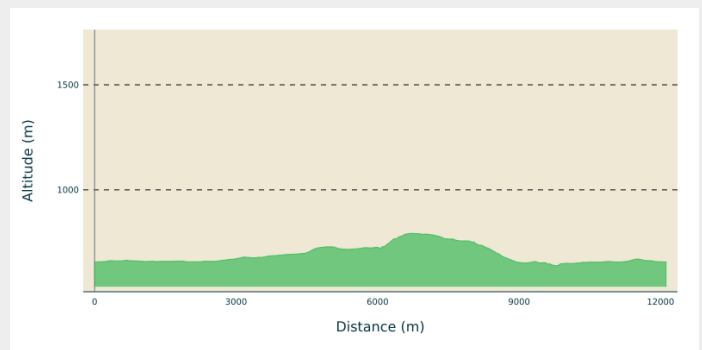
Arrivée : Salle des Fêtes de Lapanouse

Balisage : — PR

Communes : 1. Lapanouse

2. Lavernhe

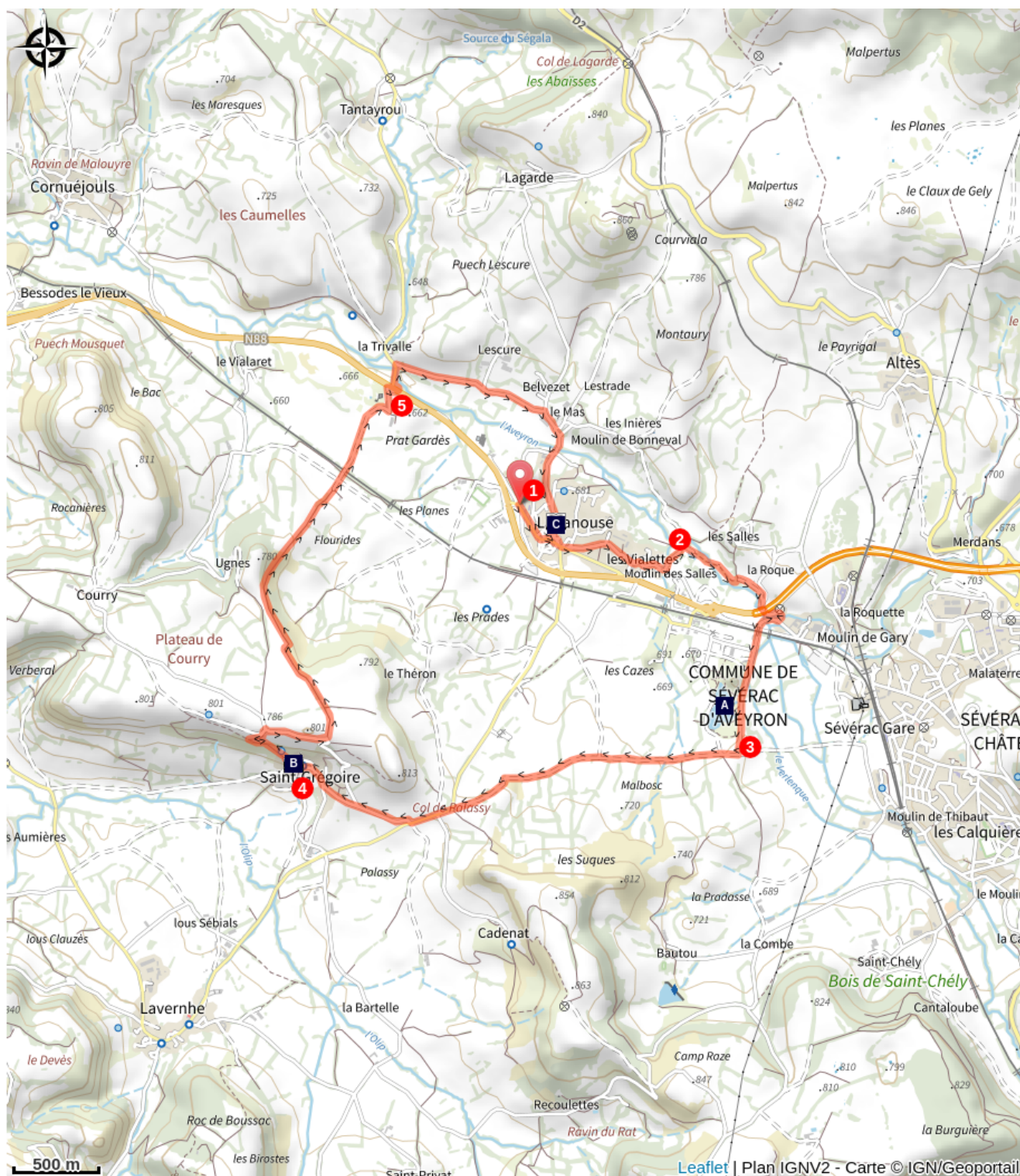
Profil altimétrique



Altitude min 639 m Altitude max 793 m

1. Depuis le parking de la salle des fêtes, remonter la route de la Fontaine et rejoindre la place du Plô. Bifurquer à gauche vers les Violettes. Dans le hameau, tourner une 1ère fois à gauche puis à droite et une 2ème fois à gauche pour rejoindre l'Aveyron au niveau de la station d'épuration.
2. Passer la rivière (pont noyé) puis obliquer à droite sur un chemin de terre. Laisser à gauche la ferme des Salles puis poursuivre jusqu'à la route de desserte de la Roque. Continuer à droite, passer sous la RN 88 puis s'engager à gauche sur la route conduisant au lac de la Cisba.
3. Longer le lac de la Cisba puis déboucher sur un chemin d'exploitation. Le suivre à droite sur 1,8km pour atteindre le col de Palassy et la D 511 menant à Lavernhe. L'emprunter à gauche sur 300m. Bifurquer à droite pour rejoindre St-Grégoire et le centre du village jusqu'à la fontaine.
4. Après la fontaine, continuer tout droit sur la rue principale sur 30m. Monter à droite. Après plusieurs virages en épingle, poursuivre sur un chemin herbeux et déboucher sur le plateau. Suivre la petite route à droite sur 250m. Bifurquer à gauche et par un chemin de servitude, descendre vers la vallée. Atteindre le château de Loupiac (bâtisse carrée construite en 1443 avec quatre tours d'angle circulaires).
5. Descendre vers la RN 88. Emprunter le boviduc. Traverser l'Aveyron et continuer à droite pour rejoindre la petite route de desserte du Belvezet. Passer la rivière au pont du Mas. Monter tout droit vers Lapanouse. Déboucher dans la rue principale, la suivre à gauche pour rejoindre la place.

Sur votre route...



🏞️ Lac de la Cisba (A)

🏡 Village fleuri de Saint-Grégoire (B)

📖 Maison Natale de l'Abbé Guillaume
Thomas Raynal (C)

Toutes les informations pratiques

Comment venir ?

Accès routier

Depuis Sévérac d'Aveyron, prendre la RN 88 direction Rodez. Rejoindre le centre du village de Lapanouse.

Lieux de renseignement

Office de Tourisme des Causses à l'Aubrac - Bureau de Sévérac d'Aveyron

5 Rue des Douves, 12150 Sévérac-le-Château

severacdaveyron@causses-aubrac-tourisme.com

Tel : 05 65 47 67 31

<http://www.causses-aubrac-tourisme.com>



Sur votre route...



🚶 Lac de la Cisba (A)

Ce plan d'eau est idéal pour la baignade ou un pique-nique. Le lac est alimenté par des sources d'eau et on mesure jusqu'à 5,80m de profondeur. Une plage est aménagée, un restaurant est ouvert en saison. La pêche est autorisée sous réserve d'avoir un permis.

Crédit : Florent Deltort



🏡 Village fleuri de Saint-Grégoire (B)

Saint-Grégoire était autrefois appelé Villelongue. Une communauté et un consulat étaient présents sous l'Ancien Régime. En 1095, l'église aurait été donnée à Saint-Victor de Marseille par Bernard, évêque de Lodève. De l'édifice roman, il ne reste que le narthex. Il aurait été construit sur une source ayant été autrefois liée à un culte païen. L'église actuelle fut construite en 1630. Le narthex fut fortifié aux XIVe et XVIe siècles. L'église est classée aux Monuments Historiques depuis 1929. Surplombant la vallée de l'Olip, Saint-Grégoire est construit à flanc de colline et surplombe Lavernhe. En contrebas de l'église se trouve la place et la fontaine du Théron avec ses abreuvoirs et son lavoir. Au sein de ce hameau, on note la présence de plusieurs bâtisses médiévales et typiquement caussenardes, notamment avec la présence de capes, balets ou perrons, fermes à cour fermée...

Crédit : EmilieMoreau



📖 Maison Natale de l'Abbé Guillaume Thomas Raynal (C)

Né en 1713, il est un remarquable homme de lettre. Son ouvrage le plus connu est "L'histoire du Commerce Européen dans les deux Indes", un plaidoyer contre l'esclavage qui préfigurerait la Déclaration des Droits de l'Homme. Il participa également à la rédaction de "L'Encyclopédie de Diderot".

Crédit : OT Causses Aubrac