
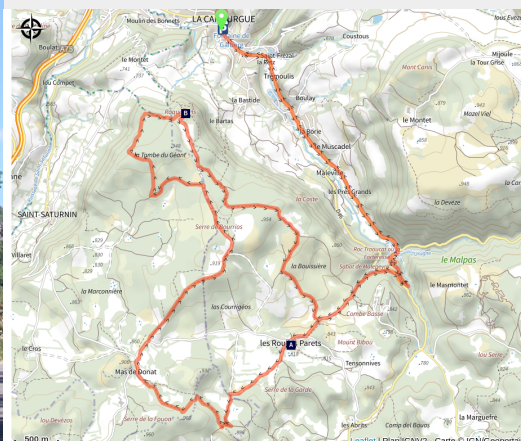


Liaison la tombe du géant

PNR_AUBRAC



Le sabot de Malepeyre (OTAGDT)



Randonnée VTT entre Vallée de l'Urugne et Causse de Sauveterre.

A travers les forêts du Sauveterre, à la découverte du Sabot de Malepeyre, de points de vues remarquables, hameaux pittoresques et mégalithes mystérieux ...

Infos pratiques

Pratique : VTT

Durée : 3 h 30

Longueur : 24.5 km

Dénivelé positif : 683 m

Difficulté : Difficile

Type : Boucle

Thèmes : Agropastoralisme, Géologie, Histoire et patrimoine, Point de vue

Itinéraire

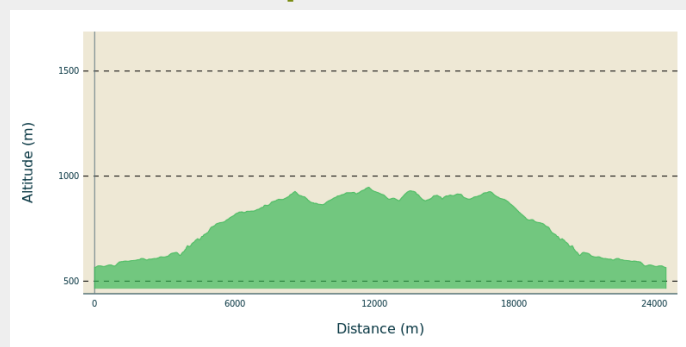
Départ : Place du Pré commun, la Canourgue

Arrivée : Place du Pré commun, la Canourgue

Balisage : ➡ VTT Parc

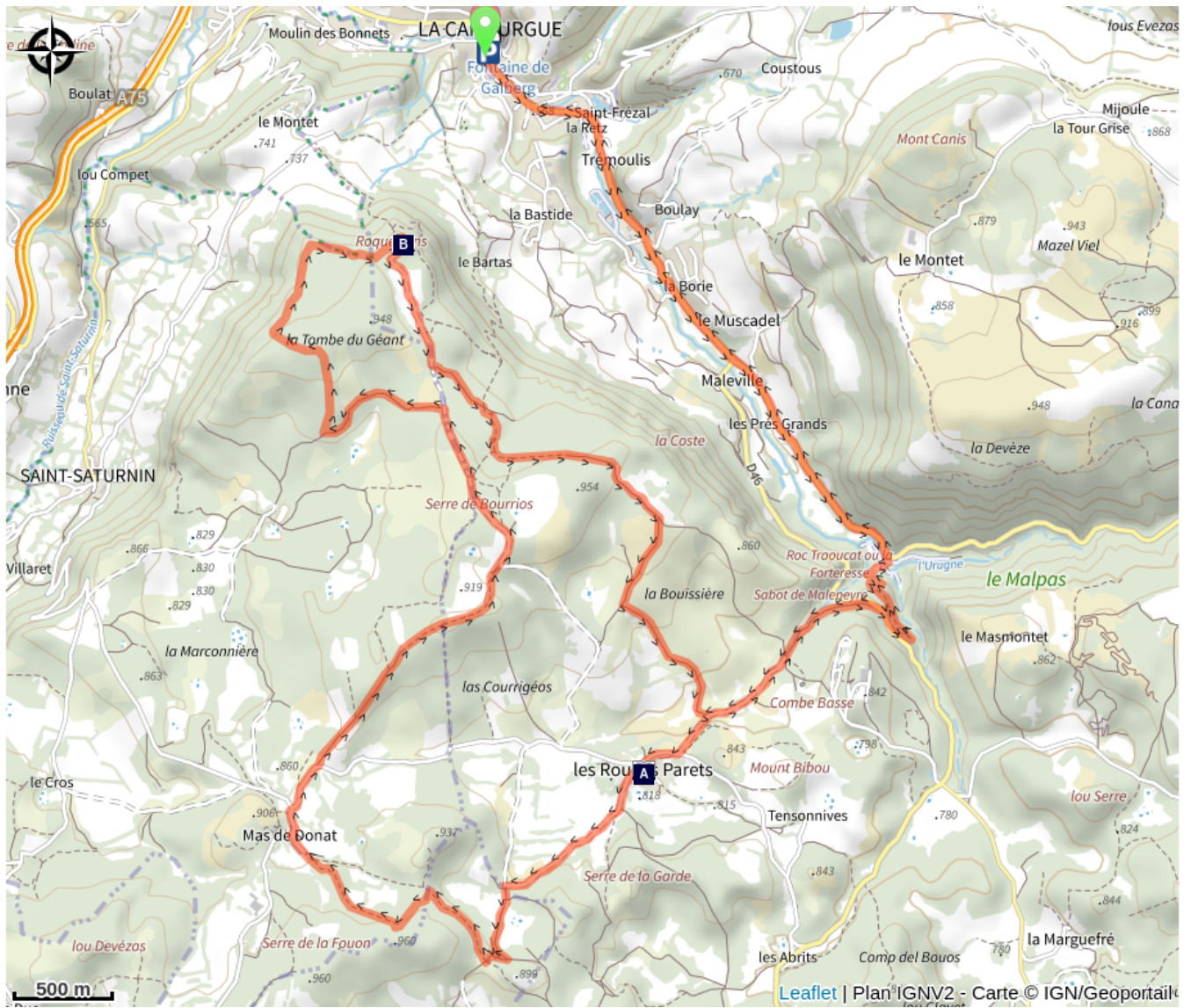
Communes : 1. La Canourgue
2. Banassac-Canilhac

Profil altimétrique



Altitude min 564 m Altitude max 947 m

Sur votre route...

 Rougès-Parets (A)

Le Rocher de Roqueprins (B)

Toutes les informations pratiques

Recommandations

Partagez vos expériences de randonnée.

N'hésitez pas à signaler les difficultés rencontrées en chemin sur l'application Suricate : [consulter ici le fonctionnement de l'application](#)

Comment venir ?

Accès routier

Par la D998, vers la Canourgue.

Parking conseillé

Place du pré commun, la Canourgue

Lieux de renseignement

Office de Tourisme de l'Aubrac aux Gorges du Tarn - La Canourgue

18 rue de la Ville, 48500 LA CANOURGUE

Tel : 04 66 32 83 67

<https://www.aubrac-gorgesdutarn.com/>

Source



Communauté de Communes Aubrac Lot Causses Tarn

<https://www.aubrac-gorgesdutarn.com/>

Sur votre route...



Rougès-Parets (A)

Encerclé par un site d'initiation à l'escalade - au sud - et une très belle Via Ferrata - au Nord, le hameau de Rougès-Parets est le point de ralliement de nombreux amateurs de sports de grimpe. Les autres apprécient son charme pittoresque, accentué par le grand four à pain qui fait face au métier à ferrer sur la place du village. Charmant, son nom l'est en revanche moins : "les murs rouges" insinueraient que des épisodes sanglants s'y seraient déroulés ...

Crédit : Monique Albaret



Le Rocher de Roqueprins (B)

S'élevant tels des murs des remparts encerclant le Causse de Sauveterre, des falaises se dressent au-dessus des terres fertiles du Vallon de l'Urugne. On appelle le « Rocher de Roqueprins » la falaise qui surplombe le village de La Canourgue. La « roche enceinte » permet d'admirer un sublime panorama : au premier plan la Vallée du Lot, et quelques kilomètres plus loin les contreforts de l'Aubrac puis les Mont d'Aubrac et de la Margeride. On peut lire le paysage qui s'étend devant nos yeux grâce à la table d'orientation. L'endroit est marqué d'une croix monumentale qui s'illumine à la nuit tombée. Les amoureux des sensations fortes s'y donnent rendez-vous pour faire la Via Ferrata, aménagée le long des parois.

Crédit : Office de Tourisme