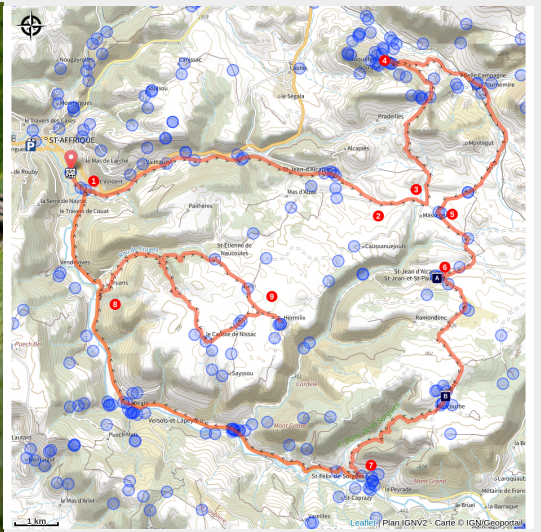


Brebis'Cyclette, En Pays de Roquefort

Des falaises de Roquefort au Rougier



Troupeau de brebis Lacaune (Greg Alric)



Un parcours familial et savoureux au pays du Roquefort, haut lieu de la production du « roi des fromages », terre de grands espaces que la tradition agropastorale et l'histoire médiévale ont marquée de leur empreinte

C'est comme une dégustation de Roquefort : la balade commence en douceur et, irrésistiblement, tout le caractère de ce pays vous gagne ! L'éboulis du Combalou - avec la visite des caves d'affinage - le cirque sauvage de Tournemire, le fort de Saint-Jean d'Alcas, la ferme d'Hermilix (visite guidée) et sa lavogne sont autant d'excellentes raisons de poser pied à terre

Infos pratiques

Pratique : Cyclo

Durée : 4 h

Longueur : 59.4 km

Dénivelé positif : 1225 m

Difficulté : Difficile

Type : Boucle

Thèmes : Agropastoralisme, Histoire et patrimoine, Point de vue

Accessibilité : VTAE

Itinéraire

Départ : Station VTT, rue du 12 étoiles, Saint-Affrique

Arrivée : Station VTT, rue du 12 étoiles, Saint-Affrique

Communes : 1. Saint-Affrique

2. Saint-Jean-d'Alcapiès

3. Saint-Jean-et-Saint-Paul

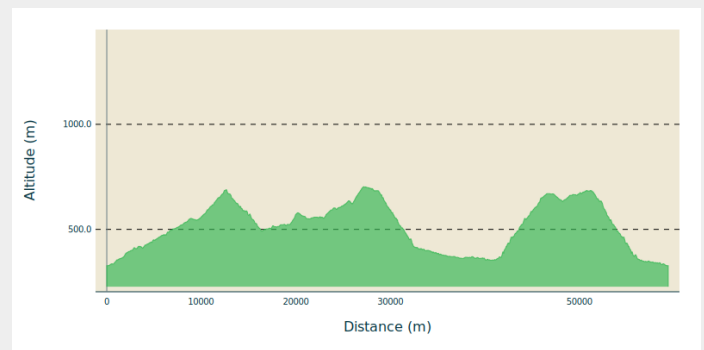
4. Roquefort-sur-Soulzon

5. Tournemire

6. Saint-Félix-de-Sorgues

7. Versols-et-Lapeyre

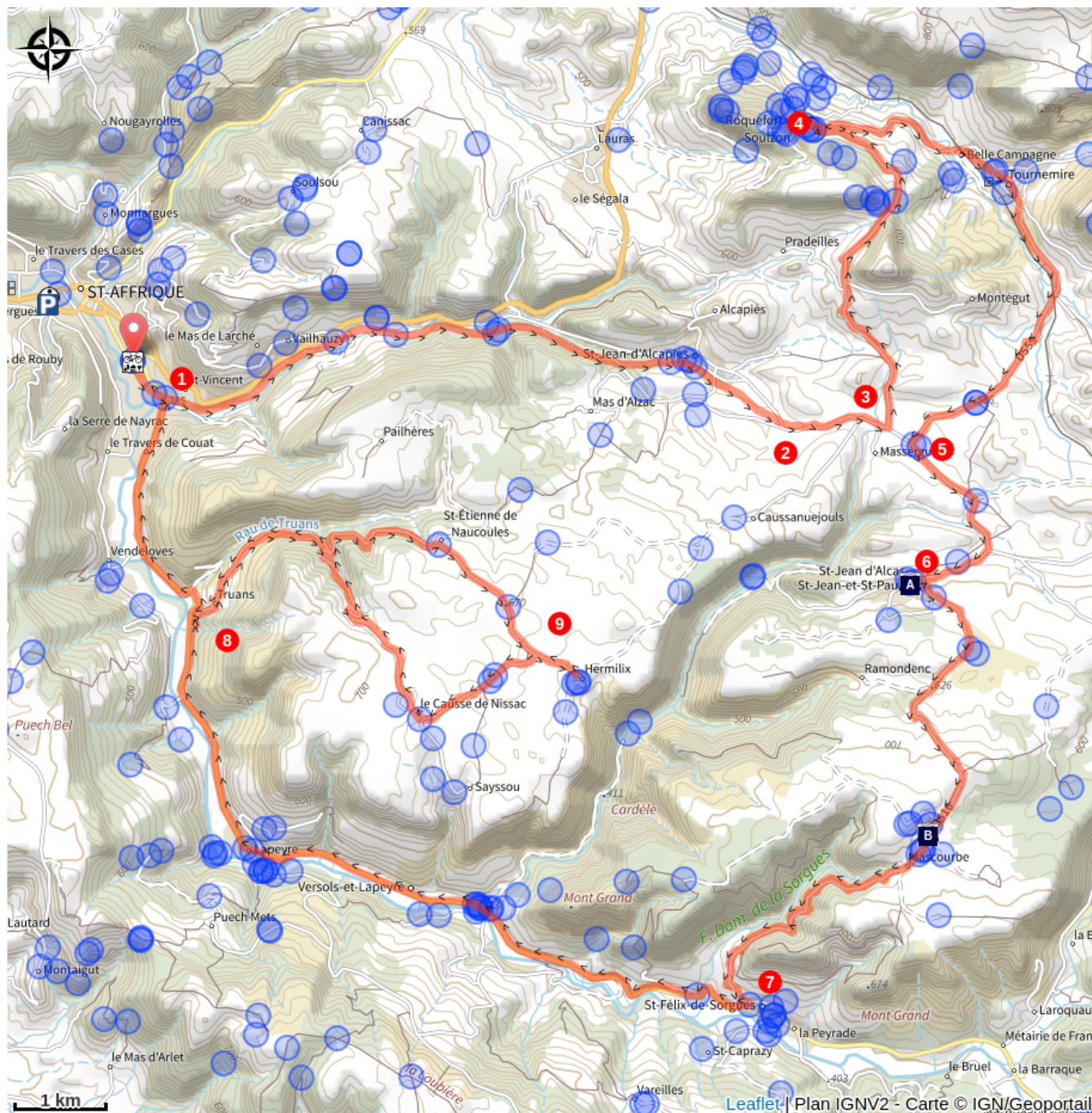
Profil altimétrique



Altitude min 327 m Altitude max 703 m

1. Au départ de la station service vélo, prendre la voie verte (V85) en direction du village de Saint-Jean d'Alcapiès. (La voie verte présente un revêtement en sable stabilisé pouvant comporter de petits cailloux. Pour les cyclotouristes souhaitant emprunter la route, prendre la RD999, jusqu'à Saint-Jean d'Alcapiès).
2. A l'intersection de la RD293 prendre à droite en direction de Massergues.
3. Au carrefour suivant tourner à gauche pour entamer l'ascension vers le col des Aiguières, vous profiterez au passage d'une vue imprenable sur le cirque de Tournemire.
4. Dans Roquefort, prendre la RD23 en direction de Tournemire. Après 3km, tourner à droite sur la RD559 vers Saint-Jean d'Alcas.
5. Prendre à gauche sur la RD93 direction Fondamente, puis à droite 1,5km plus tard vers Saint-Jean d'Alcas - Saint-Félix.
6. Continuer sur la route principale jusqu'à Saint-Félix de Sorgues. Un bref A/R est possible jusqu'au fort de Saint-Jean d'Alcas.
7. Tourner à droite vers Saint-Affrique - la Vallée de la Sorgues. Continuer sur la D7 jusqu'à Truans.
8. Prendre la montée à droite, puis rouler en direction d'Hermilix. (Possibilité de rentrer directement vers Saint-Affrique afin de raccourcir le circuit à 47km)
9. A/R possible pour visiter la ferme d'Hermilix. Prendre ensuite direction Le Causse de Nissac, puis continuer sur la route principale jusqu'à retrouver la RD7. Tourner alors à droite afin de retourner vers Saint-Affrique.

Sur votre route...



 Fort de Saint-Jean d'Alcas (A)

 Ferme de Mascourbe (B)

Toutes les informations pratiques



Matériel

Prévoir une réserve d'eau et une tenue adaptée

Comment venir ?

Transports

Toutes les informations sur le site de [l'office de tourisme](#)

Accès routier

Saint-Affrique, à 31 km au sud-ouest de Millau par les D 992 et D 999

Parking conseillé

Parking Station VTT, rue du 12 étoiles, Saint-Affrique

Accessibilité

VTAE

Lieux de renseignement

OT Pays du Roquefort (St-Affrique)

Boulevard Aristide Briand, 12400 Saint-Affrique

contact@roquefort-tourisme.fr

Tel : 0565585600

<http://www.roquefort-tourisme.fr/>




Sur votre route...



Fort de Saint-Jean d'Alcas (A)

Au XII^es., le hameau d'Olcas (devenu Alcas) dépend de l'abbaye cistercienne de Nonenque. En 1356, les premières préoccupations défensives apparaissent avec le début de la guerre de Cent ans : l'église est fortifiée pour servir de refuge à la population. Devenue insuffisante, les abbesses commanditent la construction d'un fort (1439 – 1445) incluant dans son périmètre, l'église fortifiée. Le fort est constitué d'une enceinte de 62,5 mètres sur 37, avec des tours circulaires dans chaque angle. La régularité de l'ensemble et le parfait état de conservation offrent une grande harmonie.

Crédit : OT Larzac et Vallées - Studio Martin



Ferme de Mascourbe (B)

La ferme de Mascourbe, mentionnée dès 1373, appartenait aux Hospitaliers de Saint-Jean de Jérusalem. Reconstituée vers 1583, elle est aujourd'hui un exemple de l'architecture rurale médiévale, avec ses bâtiments disposés autour d'une vaste cour rectangulaire. Ce domaine est un témoignage de la vie agricole et de l'organisation territoriale à l'époque des ordres chevaleresques.

Crédit : Roquefort Tourisme