Brebis'Cyclette, En Pays du Roquefort

Des falaises de Roquefort au Rougier



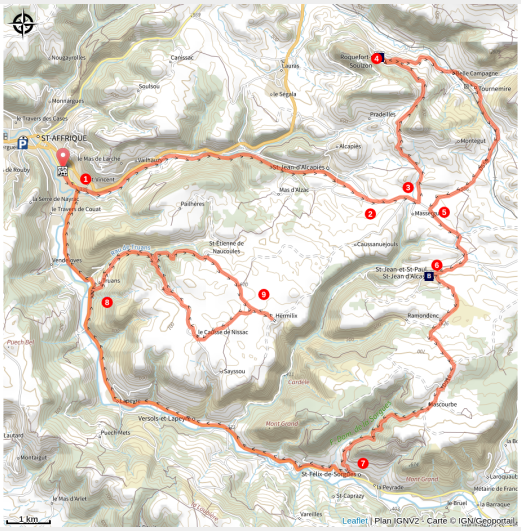

Troupeau de brebis Lacaune (Greg Alric)

Un parcours familial et savoureux au pays du Roquefort, haut lieu de la production du « roi des fromages », terre de grands espaces que la tradition agropastorale et l'histoire médiévale ont marquée de leur empreinte.

C'est comme une dégustation de Roquefort : la balade commence en douceur et, irrésistiblement, tout le caractère de ce pays vous gagne ! L'éboulis du Combalou - avec la visite des caves d'affinage - le cirque sauvage de Tournemire, le fort de Saint-Jean d'Alcas, la ferme d'Hermilix (visite guidée) et sa lavogne sont autant d'excellentes raisons de poser pied à terre.

Infos pratiques

Pratique : Cyclo

Durée : 4 h

Longueur : 59.4 km

Dénivelé positif : 1084 m

Difficulté : Difficile

Type : Boucle

Thèmes : Agropastoralisme, Histoire et patrimoine, Point de vue, Top 20 à Vélo

Accessibilité : VTTAE

Itinéraire

Départ : Station VTT, Rue du 12 étoiles, Saint-Affrique
Arrivée : Station VTT, Rue du 12 étoiles, Saint-Affrique
Communes : 1. Saint-Affrique
2. Saint-Jean-d'Alcapiès
3. Saint-Jean-et-Saint-Paul
4. Roquefort-sur-Soulzon
5. Tournemire
6. Saint-Félix-de-Sorgues
7. Versols-et-Lapeyre

Profil altimétrique

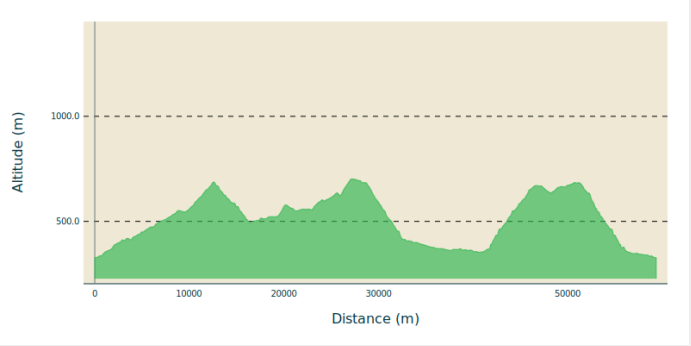

Altitude min 327 m Altitude max 702 m

1. Au départ de la station service vélo, prendre la voie verte (V85) en direction du village de Saint-Jean d'Alcapiès. (La voie verte présente un revêtement en sable stabilisé pouvant comporter de petits cailloux. Pour les cyclotouristes souhaitant emprunter la route, prendre la RD999, jusqu'à Saint-Jean d'Alcapiès).
2. A l'intersection de la RD293 prendre à droite en direction de Massergues.
3. Au carrefour suivant tourner à gauche pour entamer l'ascension vers le col des Aiguières, vous profiterez au passage d'une vue imprenable sur le cirque de Tournemire.
4. Dans Roquefort, prendre la RD23 en direction de Tournemire. Après 3km, tourner à droite sur la RD559 vers Saint-Jean d'Alcas.
5. Prendre à gauche sur la RD93 direction Fondamente, puis à droite 1,5km plus tard vers Saint-Jean d'Alcas – Saint-Félix.
6. Continuer sur la route principale jusqu'à Saint-Félix de Sorgues. Un bref A/R est possible jusqu'au fort de Saint-Jean d'Alcas.
7. Tourner à droite vers Saint-Affrique - la Vallée de la Sorgues. Continuer sur la D7 jusqu'à Truans.
8. Prendre la montée à droite, puis rouler en direction d'Hermilix. (Possibilité de rentrer directement vers Saint-Affrique afin de raccourcir le circuit à 47km)
9. A/R possible pour visiter la ferme d'Hermilix. Prendre ensuite direction Le Causse de Nissac, puis continuer sur la route principale jusqu'à retrouver la RD7. Tourner alors à droite afin de retourner vers Saint-Affrique.

Sur votre route...

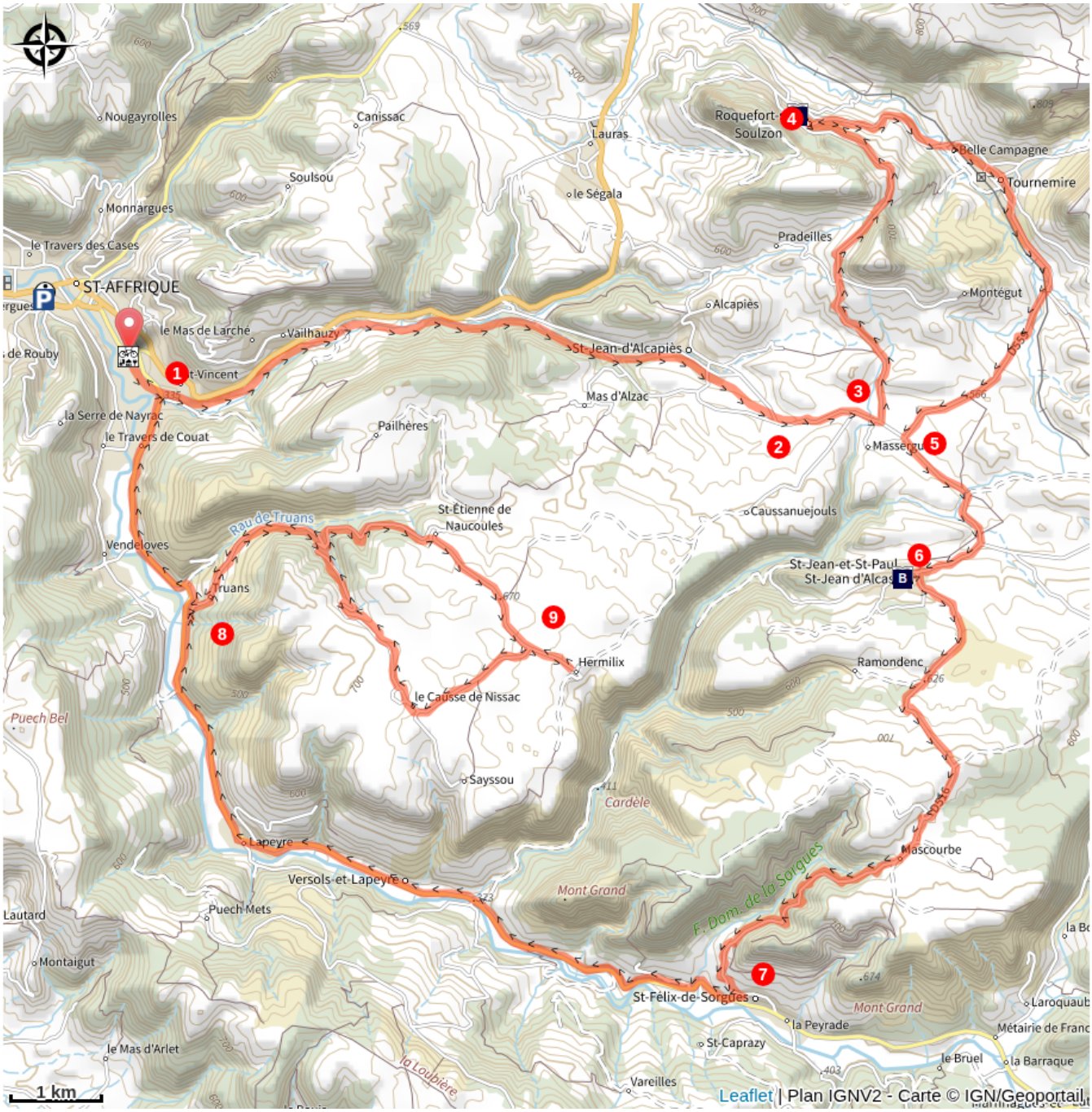

📖 Eglise paroissiale Saint-Pierre (A)

📖 Fort de Saint-Jean d'Alcas (B)

Toutes les informations pratiques

Matériel

Prévoir une réserve d’eau et une tenue adaptée.

Comment venir ?

Transports

Toutes les informations sur le site de l'office de tourisme.

Accès routier

Saint-Affrique, à 31 km au sud-ouest de Millau par les D992 et D999.

Parking conseillé

Parking Station VTT, rue du 12 étoiles, Saint-Affrique

Accessibilité

VTTAE

Lieux de renseignement

OT Pays du Roquefort (St-Affrique)
Boulevard Aristide Briand, 12400 Saint-Affrique

contact@roquefort-tourisme.fr
Tel : 0565585600
http://www.roquefort-tourisme.fr/



Source

Sur votre route...



Eglise paroissiale Saint-Pierre (A)

Construite en 1853, l’église Saint-Pierre de style néo-gothique se distingue par ses vitraux colorés, ses sculptures et son clocher qui surplombe fièrement le village. Dédiée à l’apôtre Saint Pierre, elle vous invite à découvrir son intérieur orné, révélant l’art religieux du XIXe siècle.

Attribution : Xavier Waerzeggers



Fort de Saint-Jean d'Alcas (B)

Au XII°s., le hameau d’Olcas (devenu Alcas) dépend de l’abbaye cistercienne de Nonenque. En 1356, les premières préoccupations défensives apparaissent avec le début de la guerre de Cent ans : l’église est fortifiée pour servir de refuge à la population. Devenue insuffisante, les abbesses commanditent la construction d’un fort (1439 – 1445) incluant dans son périmètre, l’église fortifiée. Le fort est constitué d’une enceinte de 62,5 mètres sur 37, avec des tours circulaires dans chaque angle. La régularité de l’ensemble et le parfait état de conservation offrent une grande harmonie.

Attribution : OT Larzac et Vallées - Studio Martin