

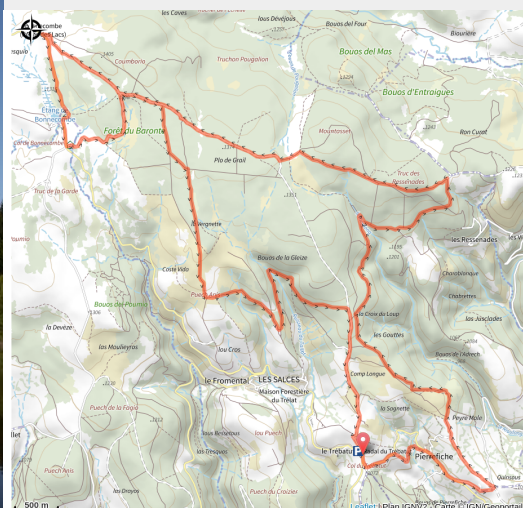


Bonnecombe sur l'Aubrac - VTT n°9

PNR_AUBRAC



Lac de Bonnecombe (© OT Aubrac aux Gorges du Tarn)



A travers les forêts de l'Aubrac pour découvrir les cols du plateau et le lac de Bonnecombe.

Circuit VTT N°9 (balisage rouge).

Randonnée VTT sportive autour du col du Trébatut et du Col de Bonnecombe. Partez à la découverte de l'Aubrac, ses lacs et forêts à la fois sauvages et dépaysantes...

Infos pratiques

Pratique : VTT

Durée : 3 h 30

Longueur : 24.6 km

Dénivelé positif : 654 m

Difficulté : Moyen

Type : Boucle

Thèmes : Eau, Faune, Flore, Point de vue

Itinéraire

Départ : Col du Trébatut, les Salces

Arrivée : Col du Trébatut, les Salces

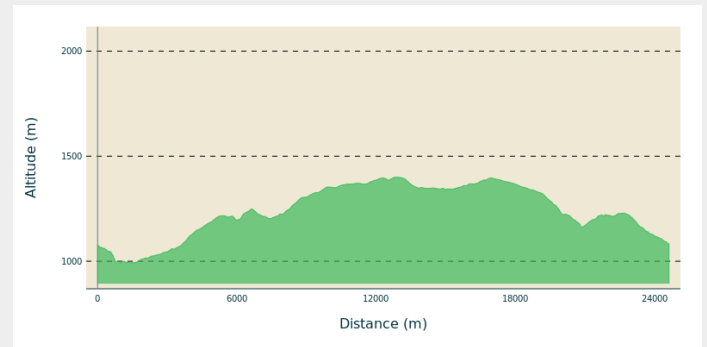
Balisage : ➡ VTT Parc

Communes : 1. Les Salces

2. Bourgs-sur-Colagne

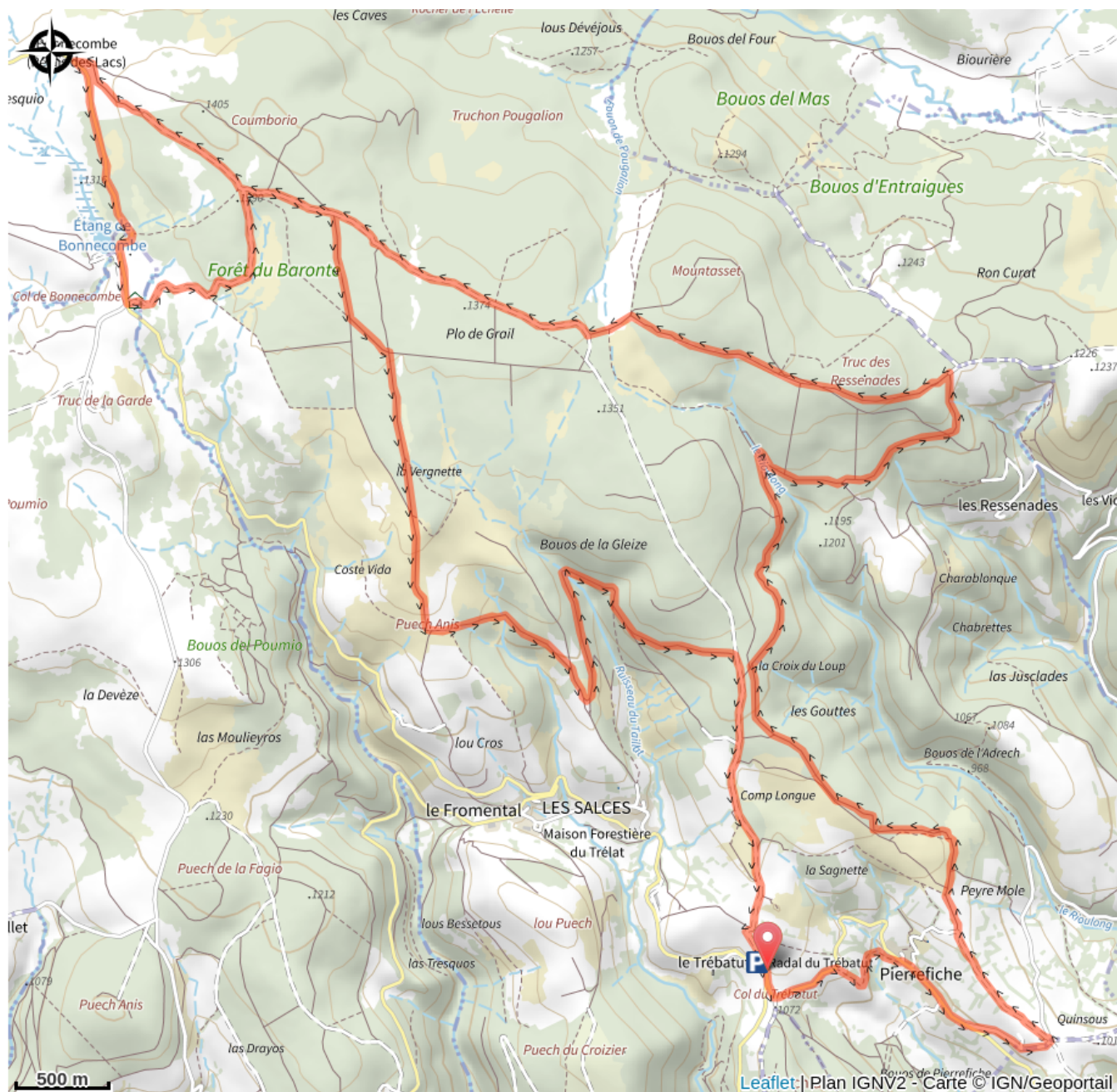
3. Les Hermaux

Profil altimétrique



Altitude min 993 m Altitude max 1400 m

Sur votre route...



Toutes les informations pratiques

Comment venir ?

Accès routier

Depuis la D52 en provenance de St Germain du Teil.

Parking conseillé

Parking de l'Auberge du Radal

Lieux de renseignement

Office de Tourisme de l'Aubrac aux Gorges du Tarn - La Canourgue

18 rue de la Ville, 48500 LA CANOURGUE

Tel : 04 66 32 83 67

<https://www.aubrac-gorgesdutarn.com/>

Source



Communauté de Communes Aubrac Lot Causses Tarn

<https://www.aubrac-gorgesdutarn.com/>