
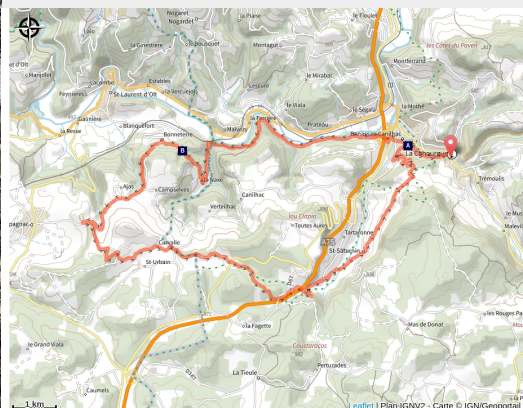


# Au fil du Lot - VTT n°2

PNR\_AUBRAC



Pont dans la Vallée du Lot (© OT Aubrac aux Gorges du Tarn)



**Circuit VTT entre Vallée du Lot et Causse de Sauveterre.**

**Circuit VTT N°2 (balisage rouge)**

Circuit VTT en pleine nature, entre la Vallée du Lot et le Causse de Sauveterre, à la découverte de villages pittoresques typiques de la zone mais aussi de jolis points de vue.

## Infos pratiques

Pratique : VTT

Durée : 3 h 30

Longueur : 29.3 km

Dénivelé positif : 836 m

Difficulté : Moyen

Type : Boucle

Thèmes : Faune, Flore, Histoire et patrimoine, Point de vue

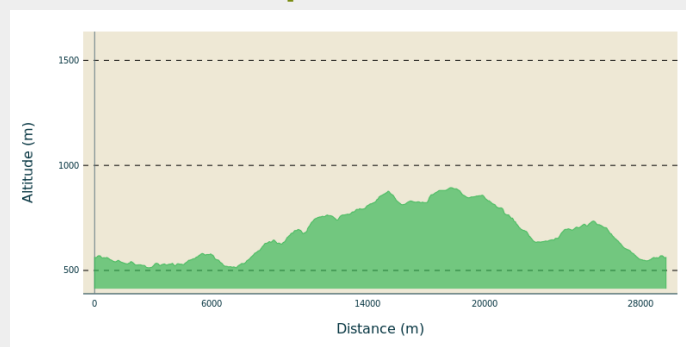
# Itinéraire

**Départ** : Place du Pré commun, la Canourgue

**Arrivée** : Place du Pré commun, la Canourgue

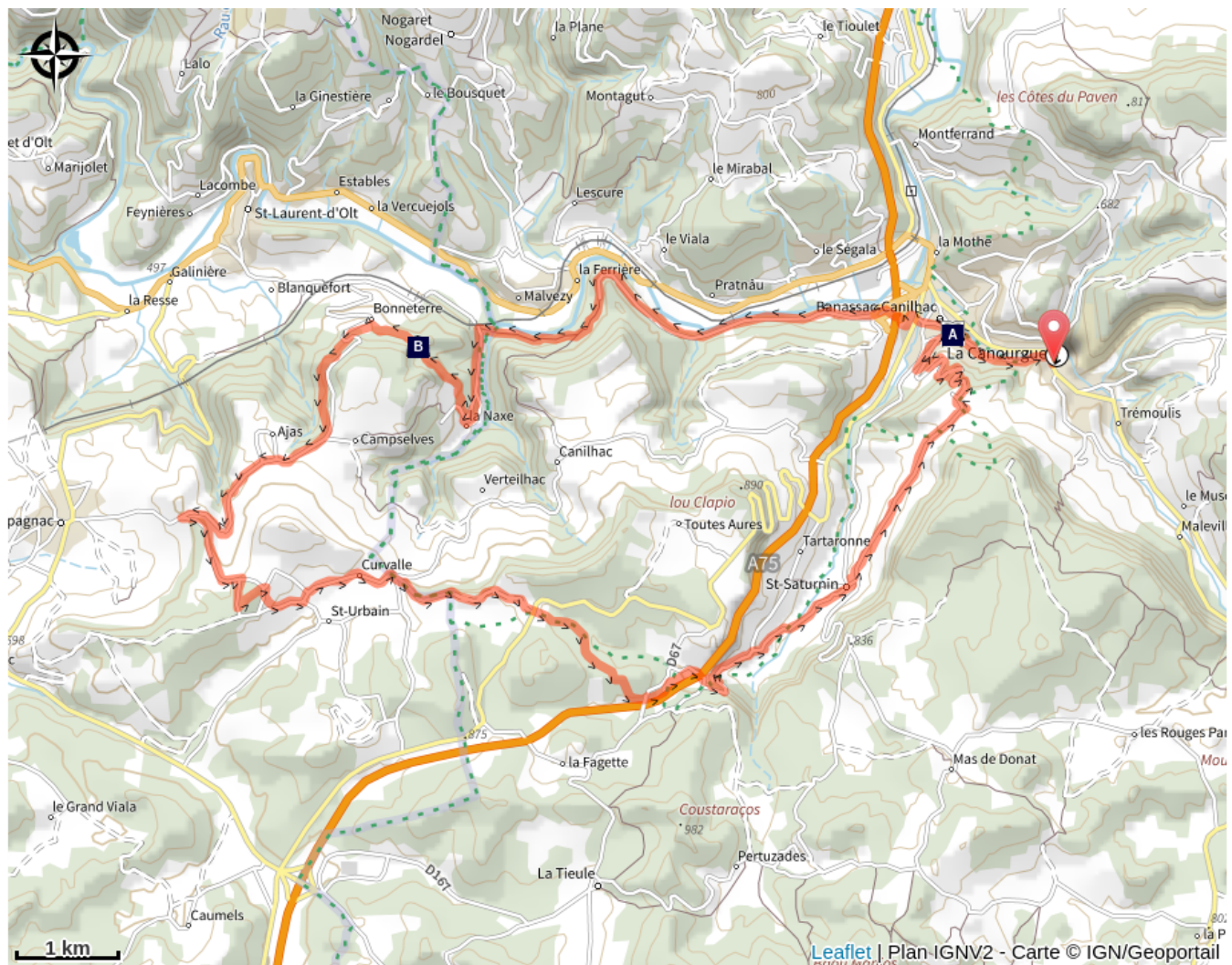
**Communes** : 1. La Canourgue  
2. Banassac-Canilhac  
3. Saint-Laurent-d'Olt  
4. Campagnac

## Profil altimétrique



Altitude min 513 m Altitude max 894 m

# Sur votre route...



 Village de Banassac (A)

 Fontaine des Barthes (B)

# Toutes les informations pratiques

## Comment venir ?

Accès routier

Par la D998, vers la Canourgue.

Parking conseillé

Place du pré commun, la Canourgue

## Lieux de renseignement

**Office de Tourisme de l'Aubrac aux Gorges du Tarn - La Canourgue**

18 rue de la Ville, 48500 LA CANOURGUE

Tel : 04 66 32 83 67

<https://www.aubrac-gorgesdutarn.com/>

## Source



Communauté de Communes Aubrac Lot Causses Tarn

<https://www.aubrac-gorgesdutarn.com/>

# Sur votre route...

---



## Village de Banassac (A)

Banassac est un village limitrophe de la Canourgue. Centre majeur d'influence du pays Gabale à l'époque Gallo-Romaine, il deviendra même la deuxième ville la plus importante de Lozère derrière Javols, pendant les trois premiers siècles de notre ère. Sa prospérité est liée à l'époque aux ateliers de céramiques et de poteries sigillées. Il deviendra par la suite un important centre de production de monnaie mérovingienne. Si l'Histoire a voulu que son influence soit à partir du VIIème siècle éclipsée par celle grandissante du village de la Canourgue et de son monastère, le village subsistera jusqu'à nos jours. Portant désormais le nom de « Banassac-Canilhac » puisqu'elle fut récemment rattachée à la commune voisine de Canilhac, la commune est toujours à l'heure actuelle vivante et dynamique, grâce à ses habitants, ses écoles, ses associations et ses commerces. Elle a su également préserver les traces de son passé et recèle des trésors de patrimoine de tous les âges.

Nos coups de coeur à Banassac:

- Le Musée de Banassac à la Mairie (découverte du patrimoine gallo-romain et poteries)
- L'exposition "Vous avez dit poterie ?" à la Mothe
- Maison du Commandeur
- L'église Saint-Medar





## Fontaine des Barthes (B)

Cette fontaine se situe sur le chemin de randonnée "Lou Camin del Picalhas" au départ du hameau de Bonneterre. Elle aurait été construite par les habitants des hameaux de Campselves et Ajas, dans la décennie 1880-1890. Elle était utilisée par les écoliers de l'école de Bonneterre pour garder l'eau fraîche entre la classe et le village de Campselves, durant les jours de forte chaleur. Tous les jours, les enfants empruntaient ce chemin pour se rendre à l'école. Mal drainée et peu valorisée, cette fontaine fait l'objet d'un plan de restauration, dans le cadre du dossier TPE : un Territoire, un Projet, une Enveloppe. Initié par le Conseil Départemental, en partenariat avec la Chambre d'Agriculture de l'Aveyron, ce dossier concerne le territoire de la Haute Vallée de l'Aveyron (cantons de Campagnac, Sévérac, Laissac et Bozouls), avec pour thématiques "régularisation des chemins, valorisation du patrimoine pastoral ou de pays et accueil à la ferme". C'est donc avec une subvention du Conseil Départemental que la mairie de St Laurent d'Olt peut aujourd'hui encadrer la restauration de la fontaine. Les membres bénévoles de l'association "Causses et Vallées" assureront les travaux, avec le soutien matériel de la mairie. Un drain au pied de l'abreuvoir doit permettre d'assurer l'écoulement de l'eau. Un nettoyage des pierres est également prévu.

La première partie des travaux a eu lieu samedi 24 septembre 2016, avec la participation d'élus de la commune, de membres de l'association "Causse et Vallée", d'habitants de Bonneterre et pour le côté symbolique, d'une enfant. Les pierres de la fontaine et l'abreuvoir ont été nettoyés et un drain a été posé. Au printemps 2017, un dallage sera posé devant la fontaine pour achever ces travaux de restauration.

Crédit : Robert Vaysse