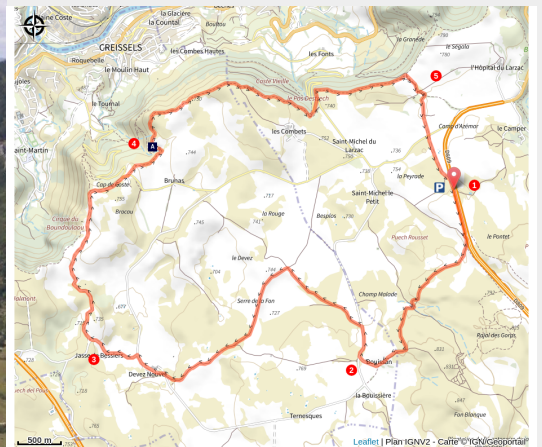


VTT N°63 - Les Corniches du Millavois

Des Gorges du Tarn au Causse du Larzac



Vue de Millau depuis les corniches (GBarrabe)



Une petite boucle familiale au départ de la Jasse du Larzac et une deuxième partie très visuelle bien qu'un peu technique sur les corniches du Larzac.

Infos pratiques

Pratique : VTT

Durée : 2 h

Longueur : 17.1 km

Dénivelé positif : 337 m

Difficulté : Moyen

Type : Boucle

Thèmes : Agropastoralisme, Flore, Point de vue

Accessibilité : VTTAE

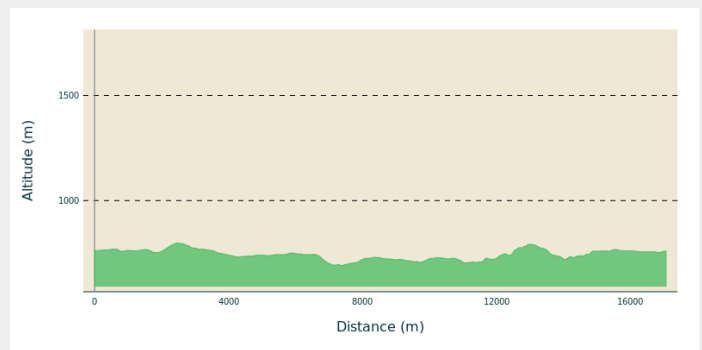
Itinéraire

Départ : Parking de la Jasse du Larzac

Balisage : ➤ VTT Parc

Communes : 1. Millau
2. Creissels

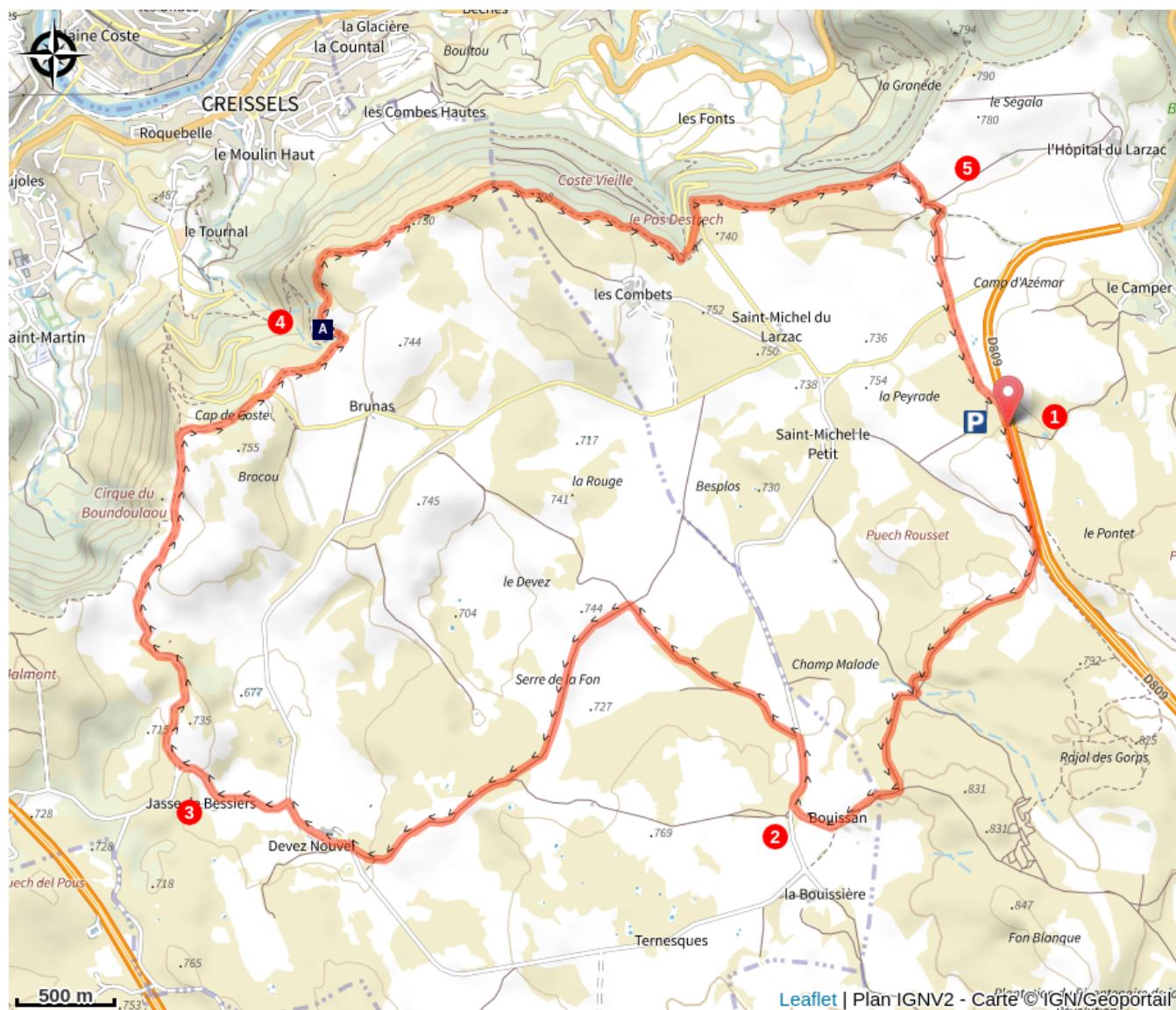
Profil altimétrique



Altitude min 690 m Altitude max 798 m

1. Prendre la piste qui longe la départementale sur 800 m. Dans une légère descente, suivre le chemin plus large qui passe près de l'ensemble de rochers du "Rajal del Gorp". Vous arrivez au croisement de plusieurs sentiers : prendre le 2ème à droite. Puis traverser la ferme de Bouissan.
2. A la route, prendre à droite. Suivre le goudron sur 400 m environ. Tourner à gauche, sur une large piste. A la patte d'oie, prendre à droite. Continuer sur 700 m, et prendre la piste à gauche qui longe la clôture. Vous rejoignez une nouvelle piste que vous suivez en direction de Devez Nouvel.
3. Descendre la route puis remonter sur la gauche au croisement. On quitte le goudron non loin de là par un chemin qui mène au parking de l'aire de vol libre de Brunas (partie commune avec le parcours 6). Au parking, prendre la piste en face.
4. Après avoir refermé le portail, poursuivre sur le plateau en longeant les corniches (balisage du GR 71). Le monotrace vous conduit successivement près d'une manche à air, puis vers des antennes. Au niveau de celles-ci, prendre à gauche. Après le portail, continuer en face en laissant le GR à gauche. Regagner la route puis prendre à gauche pour passer à côté de la "croix des scouts". Poursuivre à droite sur une montée caillouteuse.
5. Suivre la corniche pendant un bon kilomètre (on quitte définitivement le GR qui part à gauche). Partir à droite vers la ferme des Coulons (buisnières), puis suivre la piste (petite route à traverser) pour rejoindre le parking.

Sur votre route...



🏞️ La Vallée des Respirs (A)

Toutes les informations pratiques

⚠ Recommandations

Réserve d'eau de 1,5l, réserve énergétique, blouson de pluie

Comment venir ?

Transports

Se déplacer en [bus ou en train](#), en covoiturage [Aires de covoiturage](#), en autostop [Rezopouce](#)

Accès routier

A 12 km de Millau par la D 809 (plateau du Larzac)

Parking conseillé

Parking de la Jasse du Larzac

Accessibilité



VTTAE

i Lieux de renseignement

Office de Tourisme Millau Grands Causses

1, place du Beffroi, 12100 MILLAU

contact@ot-millau.fr

Tel : 05 65 60 02 42

<https://www.explore-millau.com/>



Source

Sur votre route...



🦋 La Vallée des Respires (A)

Le long de l'itinérance en Vallée du Tarn, l'artiste Bruno Mercet a imaginé, en co-production avec le Parc des Grands Causses, l'installation de 5 plateformes de contemplation du paysage.

Conçues sous la forme d'un tapis de yoga et d'un coussin zafu, modulées à chaque station, ces plateformes invitent à ralentir le rythme et à ouvrir en grand les yeux pour saisir l'essence de chaque sous-unité paysagère : vallée fleurie, vallée urbaine, vallée sèche, vallée noyée, vallée enchantée, laissez-vous glisser...

[Pour en savoir plus...](#)