

Trail N°28 Lapeyre - Château de Montaigut

Des falaises de Roquefort au Rougier



Sentier du plâtre au lever du jour (Fest'Trail)



Avant le siège du château de Montaigut, une forteresse naturelle vous attend : le plateau de la Loubière, formidable terrain de jeu avec des passages et des paysages à couper le souffle !

L'ascension progressive à la Croix del Pas vous emmène des rives de la Sorgues au plateau de la Loubière, parsemé de genévriers et d'amas de pierres. Commence alors un festival de trail : escarpements, cassures de rythme, sinuosités, montées-descentes. Le détour vers le château de Montaigut, qui surplombe une mosaïque de terres rouges et de cultures, est immanquable

Infos pratiques

Pratique : Trail

Durée : 2 h

Longueur : 15.1 km

Dénivelé positif : 672 m

Difficulté : Moyen

Type : Boucle

Thèmes : Géologie, Histoire et patrimoine, Point de vue

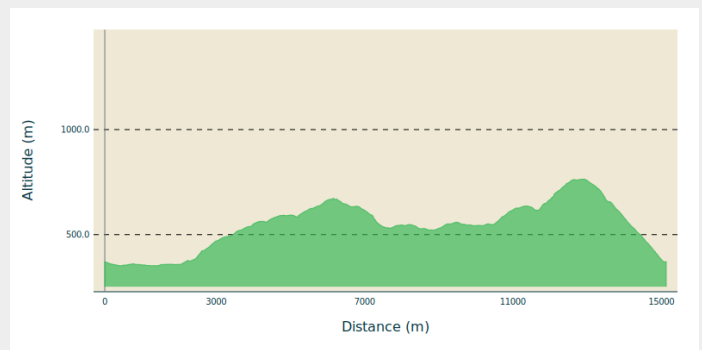
Itinéraire

Départ : Parking randonneur - cimetière de Lapeyre

Arrivée : Parking randonneur - cimetière de Lapeyre

Communes : 1. Versols-et-Lapeyre
2. Saint-Affrique
3. Gissac

Profil altimétrique





Altitude min 352 m Altitude max 764 m

1. Première difficulté de ce circuit, la montée à la Croix Del Pas et ses 300 m+ ne s'aborde pas plein fer. On chemine ainsi en douceur, rive gauche de la Sorgue par un sentier certes humide mais tranquille et apaisant pour prendre le bon tempo.
2. 2 km tranquille et le pied de la bosse est déjà là, une côte se déclinant en plusieurs paliers en longeant un chapelet de petits ravins érodés où l'eau s'écoule en micro-cascades en période humide.
3. A la Croix Del Pas, le cap est mis vers le château de Montaigut par une descente technique et nerveuse dans un petit cirque escarpé pour rejoindre ce petit village connu pour son éco-musée, son ancienne école et son château féodal dominant fièrement sur ce site défensif le Rougier de Camarès en contrebas.
4. Attention : pour visiter le château, un aller et retour est nécessaire.
5. La suite de ce tracé se présente dans la même veine, nerveuse et rocailleuse proposant sans cesse des changements de rythme, fortes montées et petites descentes très techniques se succédant sans relâche pour rejoindre le sommet du Serre des Cabros avec à nouveau 300 m+.
6. C'est enfin la descente, le Mur de la Loubière, un petit KM Vertical local avec ses 400 m+ pour seulement 2,7 km que l'on prend en sens descente (ce KM vertical possède son balisage propre). Un coup de cœur que cette section tout en enfilade comme une descente de slalom géant. Un vrai régal pour les amateurs de belles descentes.

Sur votre route...



-  Croix del Pas (A)
-  Moulin à plâtre (C)

 Ecomusée de Montaigut (B)

Toutes les informations pratiques

Recommandations

Réserve d'eau - réserve énergétique - Chassures adaptées - Veste de pluie

Matériel

Prévoir une réserve d'eau et une tenue adaptée

Comment venir ?

Transports

Toutes les informations sur le site de [l'office de tourisme](#)

Accès routier

Depuis Saint-Affrique, suivre la direction de Cornus. Lapeyre est le 1er village de la vallée. Suivre la direction de Gissac vers la droite pour aller stationner à côté du cimetière.

Parking conseillé

Parking randonneur derrière le cimetière de Lapeyre

Lieux de renseignement

OT Pays du Roquefort (St-Affrique)

Boulevard Aristide Briand, 12400 Saint-Affrique

contact@roquefort-tourisme.fr

Tel : 0565585600

<http://www.roquefort-tourisme.fr/>



Sur votre route...



Croix del Pas (A)

Grande croix métallique à la croisée des chemins permettant d'avoir une vue sur les deux versants du plateau de la Loubière, côté Sorgues et côté Rougiers.

Crédit : OT Camarès



Ecomusée de Montaigut (B)

Le village de Montaigut est dominé par son château féodal bâti en 996, un des plus anciens du Rouergue. Ses maisons et son église sont caractéristiques de l'architecture locale. Le village de Montaigut est un des rares villages où aucune construction nouvelle n'a été faite depuis plus de 100 ans. La commune a su préserver ce site exceptionnel avec la création d'un écomusée. La première phase a débuté par la valorisation de machines agricoles, la présentation d'une maison rurale en 1914.

Crédit : OT Camarès



Moulin à plâtre (C)

Sur l'ensemble du Travers, des Gypsières - carrières de gypse - ont été découvertes dès le XVIIIe siècle par les habitants de Montégut. Le gypse se transforme en plâtre vers 150 degrés puis les blocs de plâtre cuits sont amenés au moulin pour y être réduit en poudre et servir pour la construction ou pour l'agriculture.

Crédit : OT Camarès